

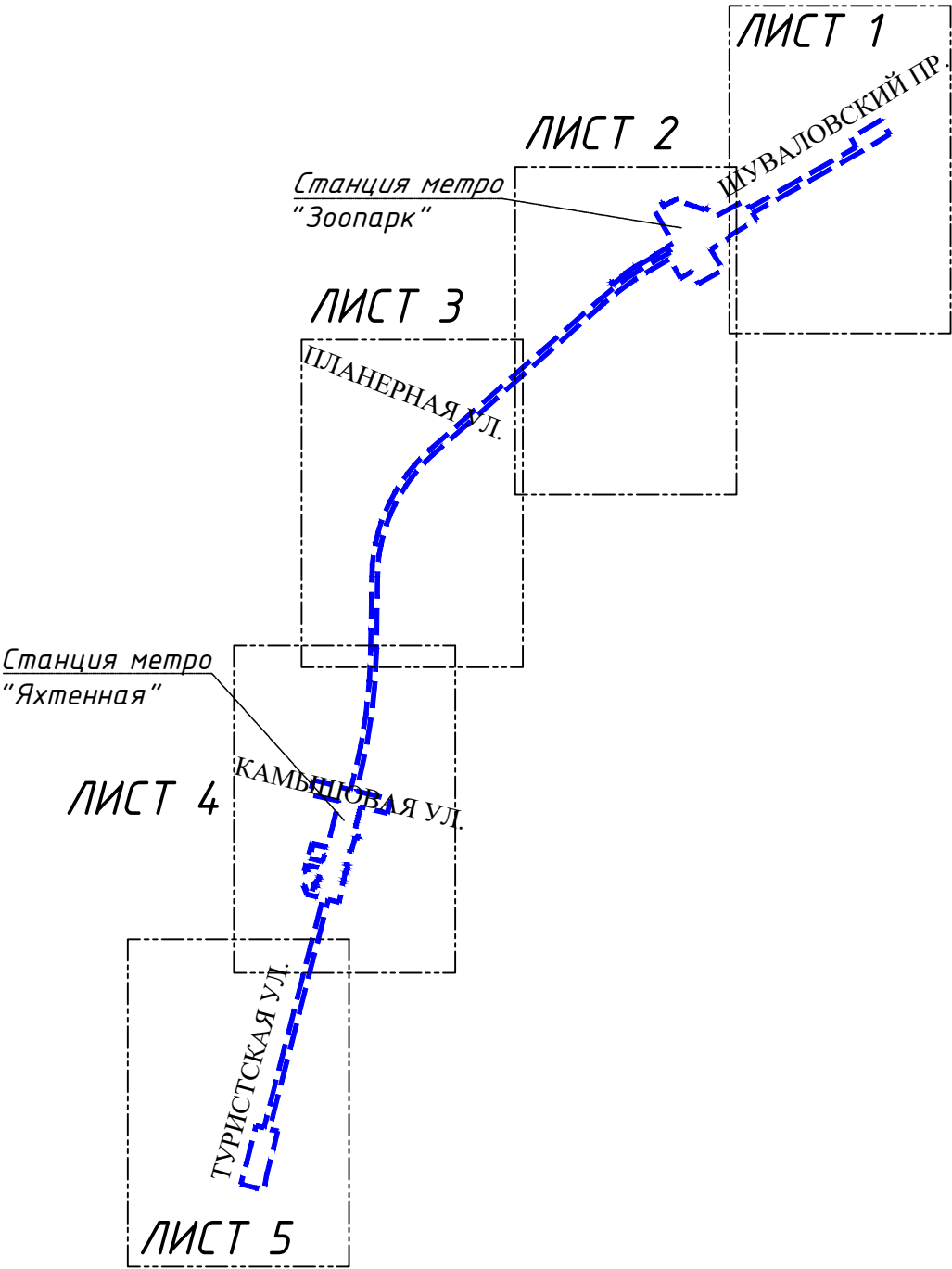
Условные обозначения:

- Границы территории, в отношении которой осуществляется подготовка проекта планировки
- Границы муниципальных округов
- Границы кадастровых кварталов
- 78:34:0004152

Номер кадастрового квартала
- Красные линии
- Границы образуемых земельных участков, в том числе в отношении которых предполагаются их резервирование и (или) изъятие для государственных нужд
- 1

Условные номера образуемых земельных участков, в том числе в отношении которых предполагаются их резервирование и (или) изъятие для государственных нужд

Схема расположения листов



Инв. № подл.		Подпись и дата	Взам. инв. №	Согласовано:			

Примечание: в связи с отсутствием существующих и устанавливаемых публичных сервитутов границы публичных сервитутов не отображены на чертеже межевания территории






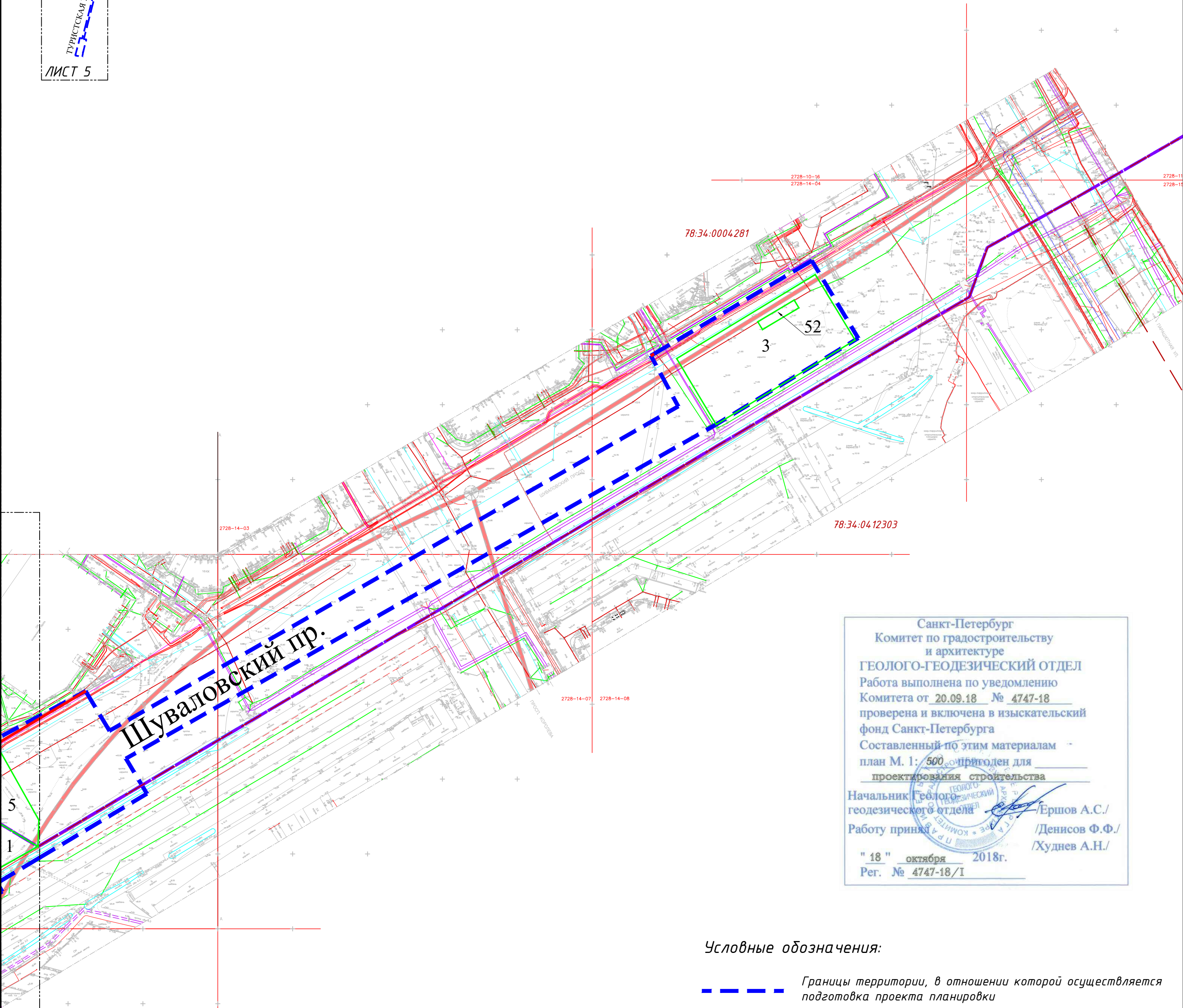
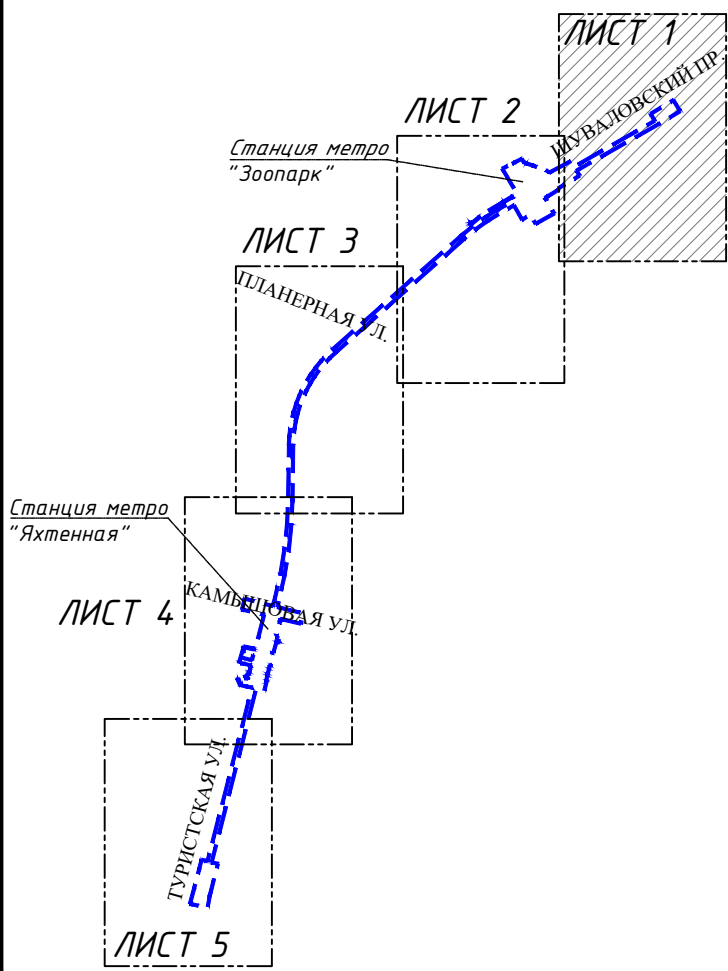
						ПМ-4/2018-ПМ.1			
						Невско-Василеостровская линия метрополитена от станции "Беговая" до станции "Зоопарк"			
Изм	Кол.уч	Лист	N док	Подпись	Дата				
Разработал	Менкносонова				01.21	Проект межевания территории. Основная часть	Стадия	Лист	Листов
Проверил	Овчинникова				01.21		ДПТ	1.0	6
Рук. отдела	Овчинникова				01.21				
						Чертеж межевания территории М 1:2000	ООО "КРТ Система"		
Н.контроль	Седова				01.21				

Схема расположения листов



Санкт-Петербург
Комитет по градостроительству
и архитектуре
ГЕОЛОГО-ГЕОДЕЗИЧЕСКИЙ ОТДЕЛ
Работа выполнена по уведомлению
Комитета от 20.09.18 № 4747-18
проверена и включена в изыскательский
фонд Санкт-Петербурга
Составленный по этим материалам
план М. 1: 500, приложен для
проектирования строительства
Начальник геолого-геодезического отдела /Ершов А.С./
Работу принял /Денисов Ф.Ф./
/Худнев А.Н./
" 18 " октября 2018г.
Рег. № 4747-18/1

Условные обозначения:

- Границы территории, в отношении которой осуществляется подготовка проекта планировки
- Границы муниципальных округов
- Границы кадастровых кварталов
- 78:34:0004152 Номер кадастрового квартала
- Красные линии
- Границы образуемых земельных участков, в том числе в отношении которых предполагается их резервирование и (или) изъятие для государственных нужд
- Условные номера образуемых земельных участков, в том числе в отношении которых предполагается их резервирование и (или) изъятие для государственных нужд

Согласовано:					
Инв. № подл.	Подпись и дата	Взам. инв. №			

Примечание: в связи с отсутствием существующих и устанавливаемых публичных сервитутов границы публичных сервитутов не отображены на чертеже межевания территории





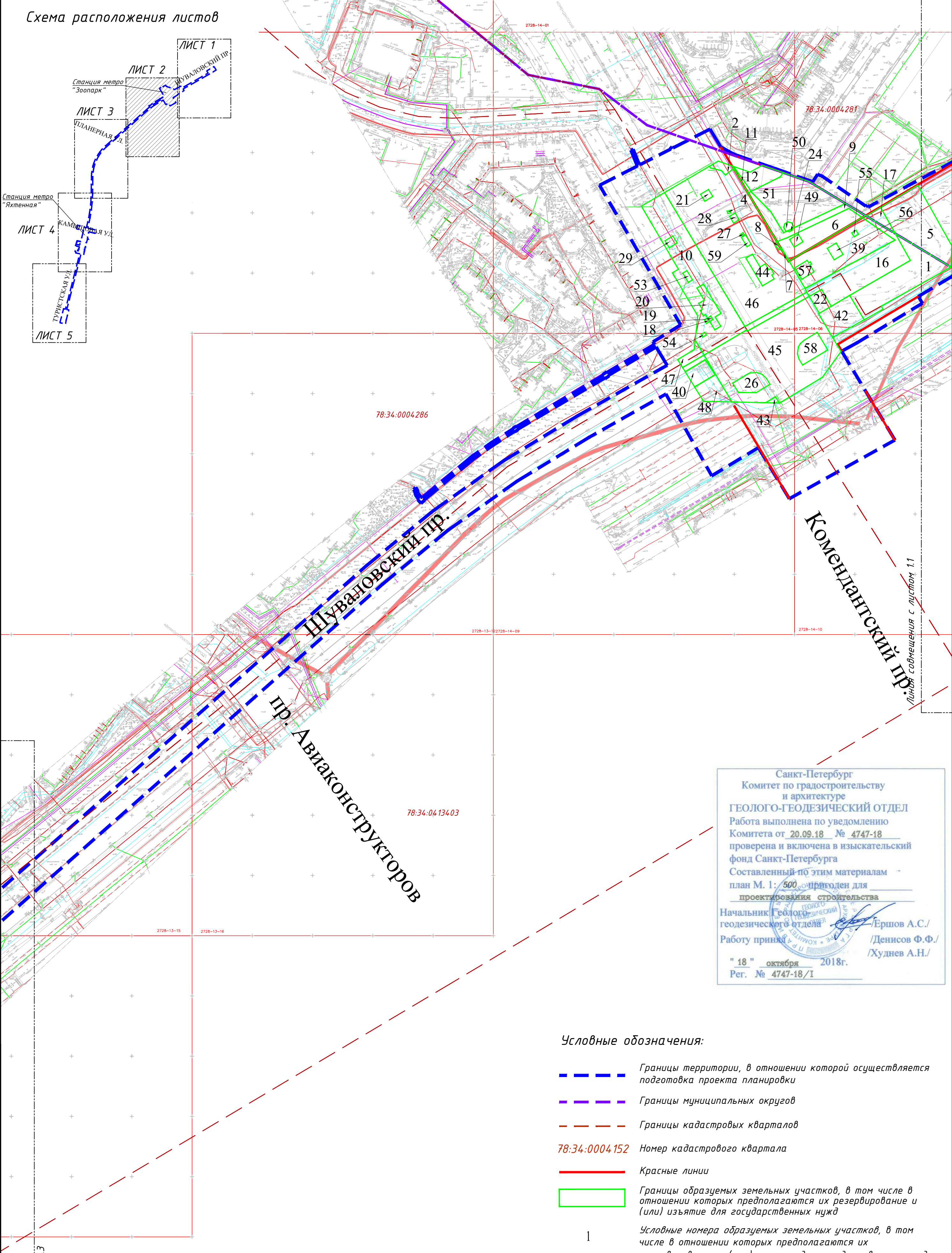
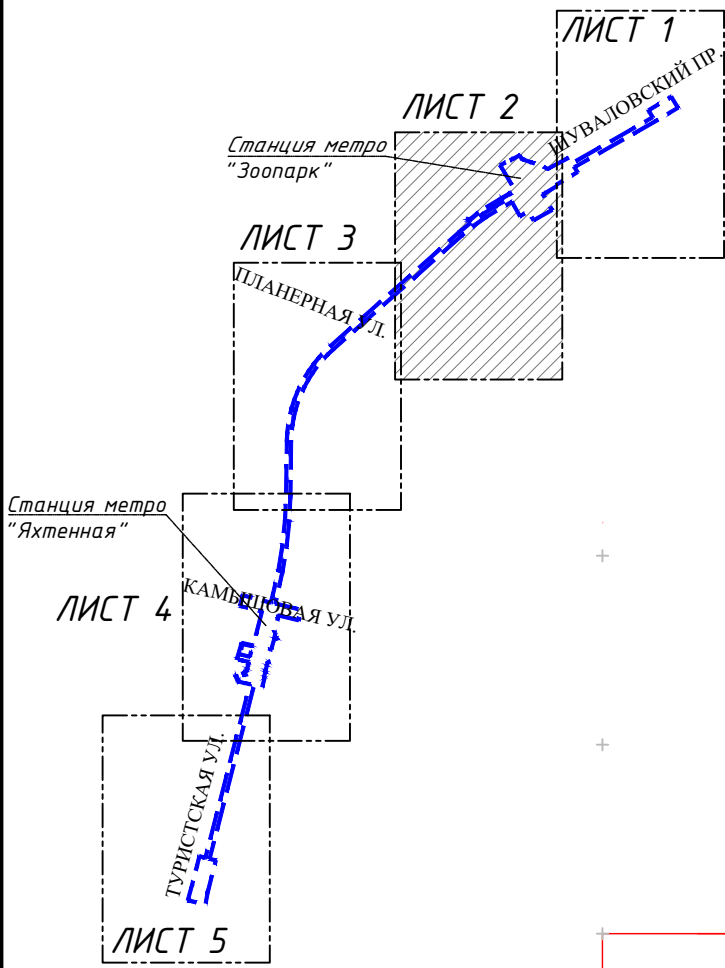
						ПМ-4/2018-ПМ.1			
						Невско-Василеостровская линия метрополитена от станции "Беговая" до станции "Зоопарк"			
Изм	Кол.уч	Лист	N док	Подпись	Дата	Проект межевания территории. Основная часть	Стадия	Лист	Листов
Разработал	Менкосонова				01.21		ДПТ	1.1	6
Проверил	Овчинникова				01.21	Чертеж межевания территории М 1:2000	ООО "КРТ Система"		
Рук. отдела	Овчинникова				01.21				
Н.контроль	Седова				01.21				

Схема расположения листов



Санкт-Петербург
Комитет по градостроительству
и архитектуре
ГЕОЛОГО-ГЕОДЕЗИЧЕСКИЙ ОТДЕЛ
Работа выполнена по уведомлению
Комитета от 20.09.18 № 4747-18
проверена и включена в изыскательский
фонд Санкт-Петербурга
Составленный по этим материалам
план М. 1: 500, пригоден для
проектирования строительства
Начальник Геолого-геодезического отдела /Ершов А.С./
Работу принял /Денисов Ф.Ф./
/Худнев А.Н./
" 18 " октября 2018г.
Рег. № 4747-18/I

Условные обозначения:

- Границы территории, в отношении которой осуществляется подготовка проекта планировки
- Границы муниципальных округов
- Границы кадастровых кварталов
- 78:34:0004.152 Номер кадастрового квартала
- Красные линии
- Границы образуемых земельных участков, в том числе в отношении которых предполагаются их резервирование и (или) изъятие для государственных нужд
- Условные номера образуемых земельных участков, в том числе в отношении которых предполагаются их резервирование и (или) изъятие для государственных нужд

1

Примечание: в связи с отсутствием существующих и устанавливаемых публичных сервитутов границы публичных сервитутов не отображены на чертеже межевания территории

						ПМ-4/2018-ПМ.1			
						Невско-Василеостровская линия метрополитена от станции "Беговая" до станции "Зоопарк"			
Изм	Кол.уч	Лист	N док	Подпись	Дата	Проект межевания территории. Основная часть	Стадия	Лист	Листов
Разработал	Менкносова				01.21		ДПТ	1.2	6
Проверил	Овчинникова				01.21	Чертеж межевания территории М 1:2000	000 "КРТ Система"		
Рук. отдела	Овчинникова				01.21				
Н.контроль	Седова				01.21				

Согласовано:

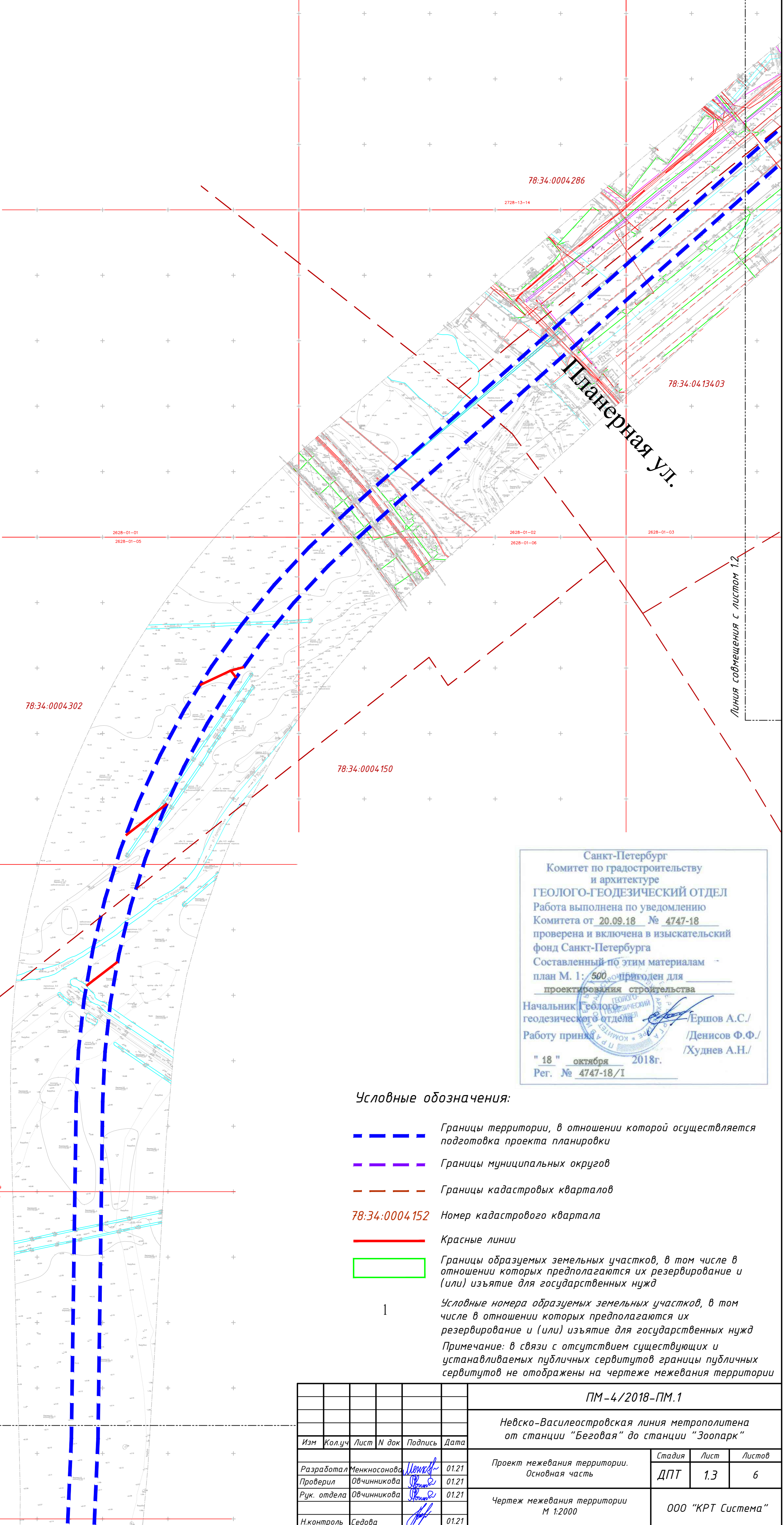
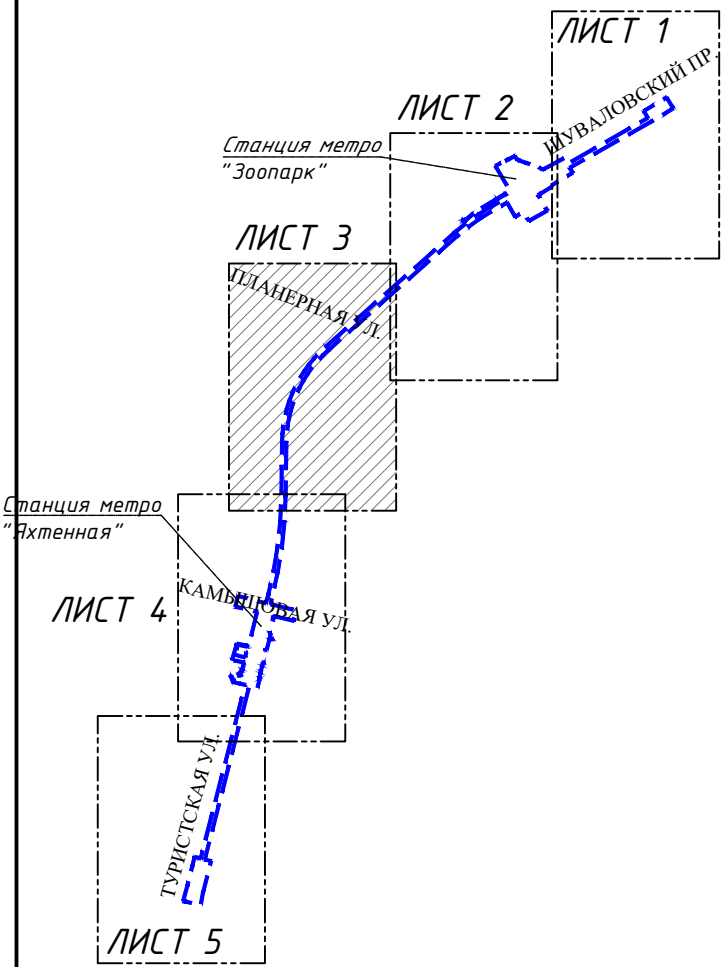
Инв. № подл.

Подпись и дата

Взам. инв. №

Линия совмещения с листом 1.3

Схема расположения листов



Санкт-Петербург
Комитет по градостроительству
и архитектуре
ГЕОЛОГО-ГЕОДЕЗИЧЕСКИЙ ОТДЕЛ
Работа выполнена по уведомлению
Комитета от 20.09.18 № 4747-18
проверена и включена в изыскательский
фонд Санкт-Петербурга
Составленный по этим материалам
план М. 1: 500 пригоден для
проектирования строительства
Начальник Геолого-геодезического отдела /Ершов А.С./
Работу принял /Денисов Ф.Ф./
/Худнев А.Н./
" 18 " октября 2018г.
Рег. № 4747-18/I

Условные обозначения:

- Границы территории, в отношении которой осуществляется подготовка проекта планировки
- Границы муниципальных округов
- Границы кадастровых кварталов
- 78:34:0004152 Номер кадастрового квартала
- Красные линии
- Границы образуемых земельных участков, в том числе в отношении которых предполагаются их резервирование и (или) изъятие для государственных нужд
- 1 Условные номера образуемых земельных участков, в том числе в отношении которых предполагаются их резервирование и (или) изъятие для государственных нужд
- Примечание: в связи с отсутствием существующих и устанавливаемых публичных сервитутов границы публичных сервитутов не отображены на чертеже межевания территории

Согласовано:			
Инв. № подл.	Подпись и дата	Взам. инв. №	

Линия совмещения с листом 1.4

ПМ-4/2018-ПМ.1					
Невско-Василеостровская линия метрополитена от станции "Беговая" до станции "Зоопарк"					
Изм	Кол.уч	Лист	№ док	Подпись	Дата
Разработал	Менкносова	1	01.21		01.21
Проверил	Овчинникова	1	01.21		01.21
Рук. отдела	Овчинникова	1	01.21		01.21
Н.контроль	Седова	1	01.21		01.21
Проект межевания территории. Основная часть				Стадия	Лист
				ДПТ	1.3
Чертеж межевания территории М 1:2000				Листов	6
ООО "КРТ Система"					

Условные обозначения:

- Границы территории, в отношении которой осуществляется подготовка проекта планировки
- Границы муниципальных округов
- Границы кадастровых кварталов
- 78:34:0004152

Номер кадастрового квартала
- Красные линии
- Границы образуемых земельных участков, в том числе в отношении которых предполагаются их резервирование и (или) изъятие для государственных нужд
- 1

Условные номера образуемых земельных участков, в том числе в отношении которых предполагаются их резервирование и (или) изъятие для государственных нужд

Примечание: в связи с отсутствием существующих и устанавливаемых публичных сервитутов границы публичных сервитутов не отображены на чертеже межевания территории

Санкт-Петербург

Комитет по градостроительству и архитектуре

ГЕОЛОГО-ГЕОДЕЗИЧЕСКИЙ ОТДЕЛ

Работа выполнена по уведомлению Комитета от 20.09.18 № 4747-18

проверена и включена в изыскательский фонд Санкт-Петербурга

Составленный по этим материалам план М. 1: 500, пригоден для проектирования строительства

Начальник Геолого-геодезического отдела

Работу принял

" 18 " октября 2018г.

Рег. № 4747-18/I

Ершов А.С./

Денисов Ф.Ф./

Худнев А.Н./

Согласовано:					
Инв. № подл.	Подпись и дата	Взам. инв. №			

Линия совмещения с листом 1.5

						ПМ-4/2018-ПМ.1			
						Невско-Василеостровская линия метрополитена от станции "Беговая" до станции "Зоопарк"			
Изм	Кол.уч	Лист	И док	Подпись	Дата	Проект межевания территории. Основная часть	Стадия	Лист	Листов
Разработал	Менкосонова				01.21		ДПТ	1.4	6
Проверил	Овчинникова				01.21	Чертеж межевания территории М 1:2000	ООО "КРТ Система"		
Рук. отдела	Овчинникова				01.21				
Н.контроль	Седова				01.21				

Линия совмещения с листом 1.3

Схема расположения листов

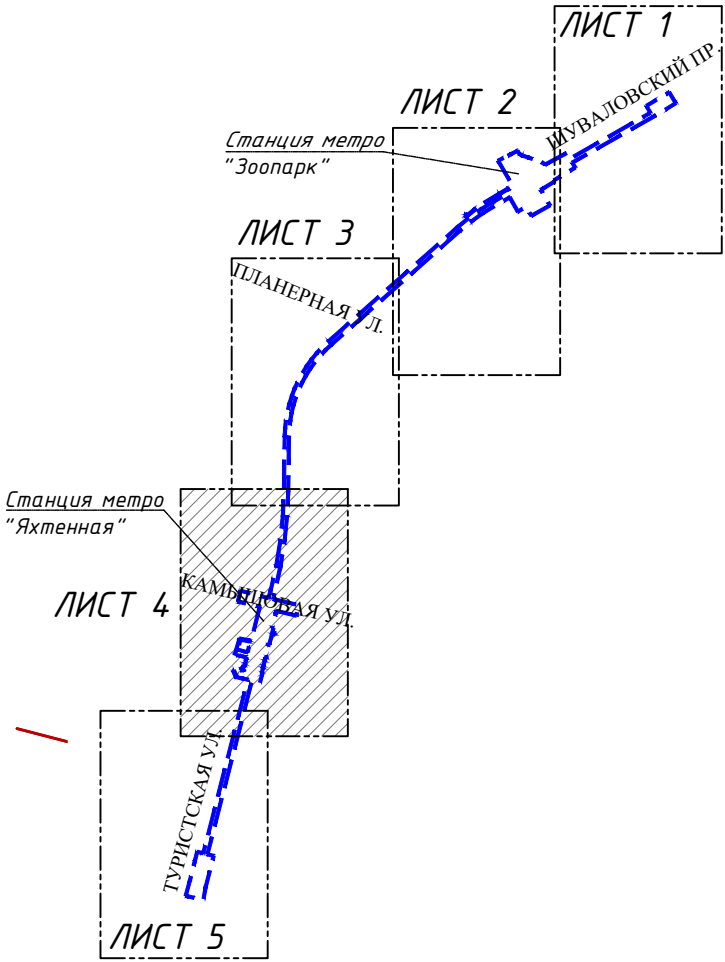
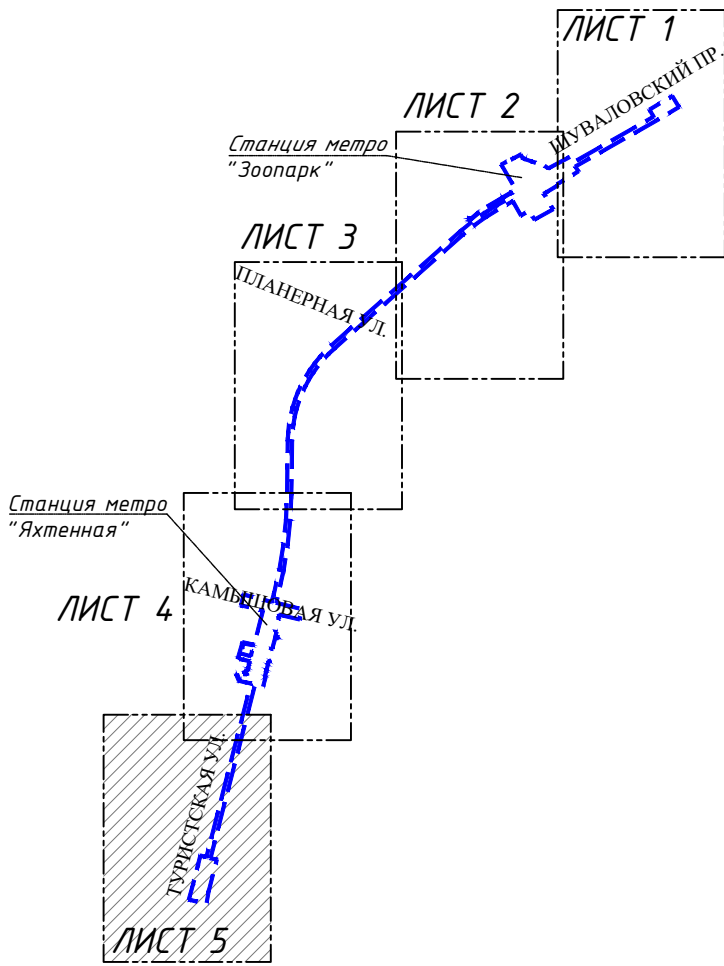



Схема расположения листов



Линия совмещения с листом 1.4



Условные обозначения:

- Границы территории, в отношении которой осуществляется подготовка проекта планировки
- Границы муниципальных округов
- Границы кадастровых кварталов
- 78:34:0004152 Номер кадастрового квартала
- Красные линии
- Границы образуемых земельных участков, в том числе в отношении которых предполагаются их резервирование и (или) изъятие для государственных нужд
- Условные номера образуемых земельных участков, в том числе в отношении которых предполагаются их резервирование и (или) изъятие для государственных нужд

Примечание: в связи с отсутствием существующих и устанавливаемых публичных сервитутов границы публичных сервитутов не отображены на чертеже межевания территории

Санкт-Петербург
Комитет по градостроительству
и архитектуре
ГЕОЛОГО-ГЕОДЕЗИЧЕСКИЙ ОТДЕЛ
Работа выполнена по уведомлению
Комитета от 20.09.18 № 4747-18
проверена и включена в изыскательский
фонд Санкт-Петербурга
Составленный по этим материалам
план М. 1: 500 приложен для
проектирования строительства
Начальник Геолого-геодезического отдела
Работу принял
" 18 " октября 2018г.
Рег. № 4747-18/I

Ершов А.С./
Денисов Ф.Ф./
Худнев А.Н./

						ПМ-4/2018-ПМ.1			
						Невско-Василеостровская линия метрополитена от станции "Беговая" до станции "Зоопарк"			
Изм	Кол.уч	Лист	И док	Подпись	Дата	Проект межевания территории. Основная часть	Стадия	Лист	Листов
Разработал	Менкносова	Менкносова		01.21	ДПТ		1.5	6	
Проверил	Овчинникова	Овчинникова		01.21	Чертеж межевания территории М 1:2000	000 "КРТ Система"			
Рук. отдела	Овчинникова	Овчинникова		01.21					
И.контрль	Седова	Седова		01.21					