








Схема расположения листов

Условные обозначения:

- | | |
|---|--|
|  | Границы территории, в отношении которой осуществляется подготовка проекта планировки |
|  | Границы муниципальных округов |
|  | Границы существующих земельных участков, сведения о которых содержатся в ЕГРН |
|  | Существующие объекты капитального строительства |
| 78:34:0004152:1105 | Кадастровый номер существующего земельного участка |
| 78:34:4152:0:40 | Учетный номер существующего объекта капитального строительства |

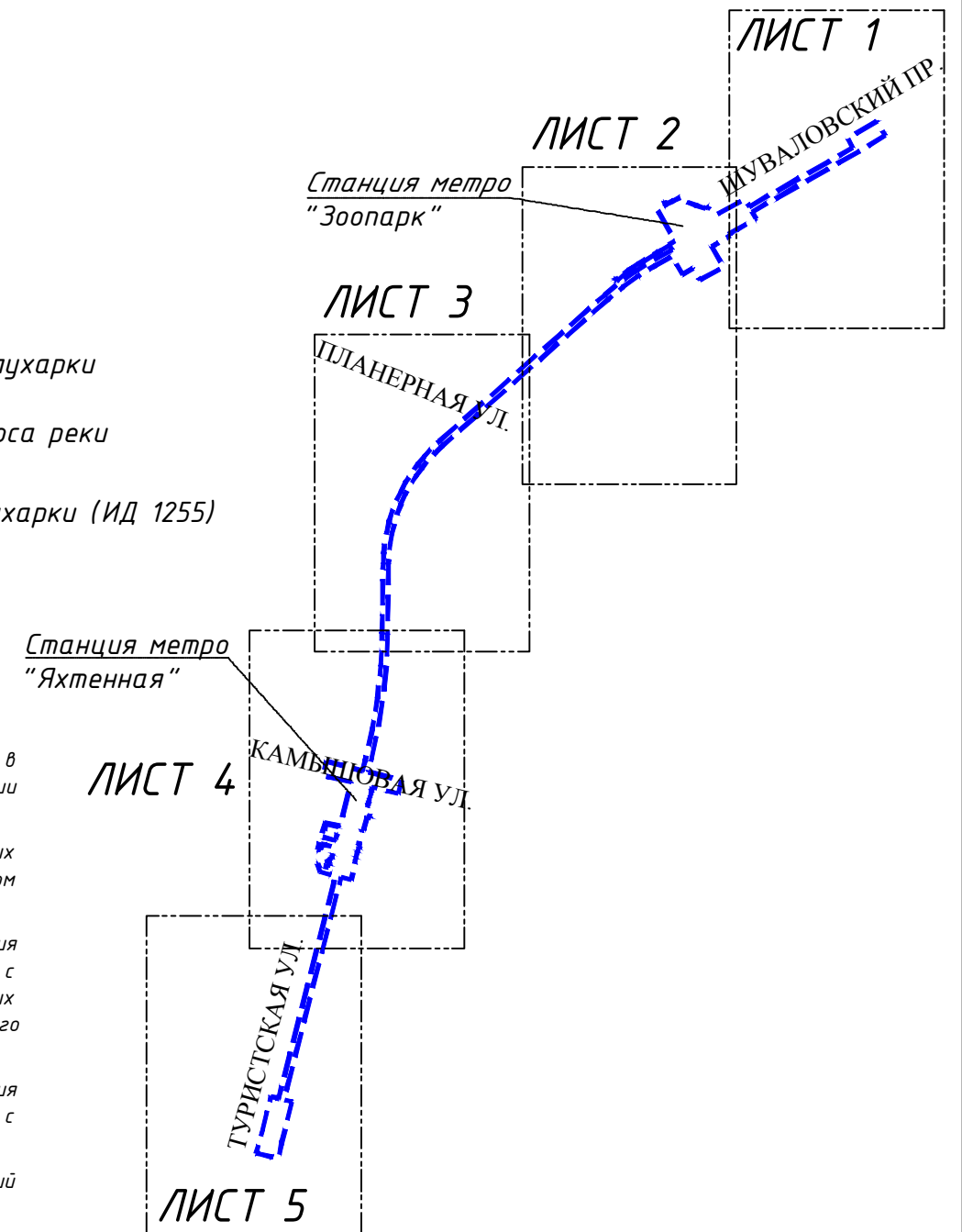
Границы зон с особыми условиями использования территорий,
установленные в соответствии с законодательством
Российский Федерации:

- | | |
|---|--|
|  | Охранная зона воздушных линий электропередачи |
|  | Охранная зона подземных кабельных линий электропередачи |
|  | Охранная зона подстанций и других электротехнических сооружений |
|  | Охранная зона сетей связи и сооружений связи |
|  | Охранная зона канализационных тоннельных коллекторов |
|  | Охранная зона канализационных сетей |
|  | Охранная зона водопроводных сетей |
|  | Охранная зона тепловых сетей |
|  | Зона санитарной охраны Финского залива |
|  | Зона охраны месторождения пресных подземных вод "Долинное" |
|  | Охранная зона объекта электросетевого хозяйства - ВЛ 110 кВ Лахтинская - 5 |
|  | Охранная зона объекта электросетевого хозяйства - воздушной линии электропередач ВЛ 35 кВ Приморская-1 |
|  | Охранная зона газопровода высокого давления |
|  | Охранная зона газораспределительной сети |
|  | Водоохранная зона водного объекта |
|  | Прибрежная защитная полоса водного объекта |
|  | Береговая полоса водного объекта |
|  | Водоохранная зона Восточного канала Юнтоловской дачи (ИД 1258) |
|  | Прибрежная защитная полоса Восточного канала Юнтоловской дачи (ИД 1258) |
|  | Береговая полоса Восточного канала Юнтоловской дачи (ИД 1258) |

- | | |
|---|---|
|  | Водоохранная зона реки Глухарки (ИД 1255) |
|  | Прибрежная защитная полоса реки Глухарки (ИД 1255) |
|  | Береговая полоса реки Глухарки (ИД 1255) |

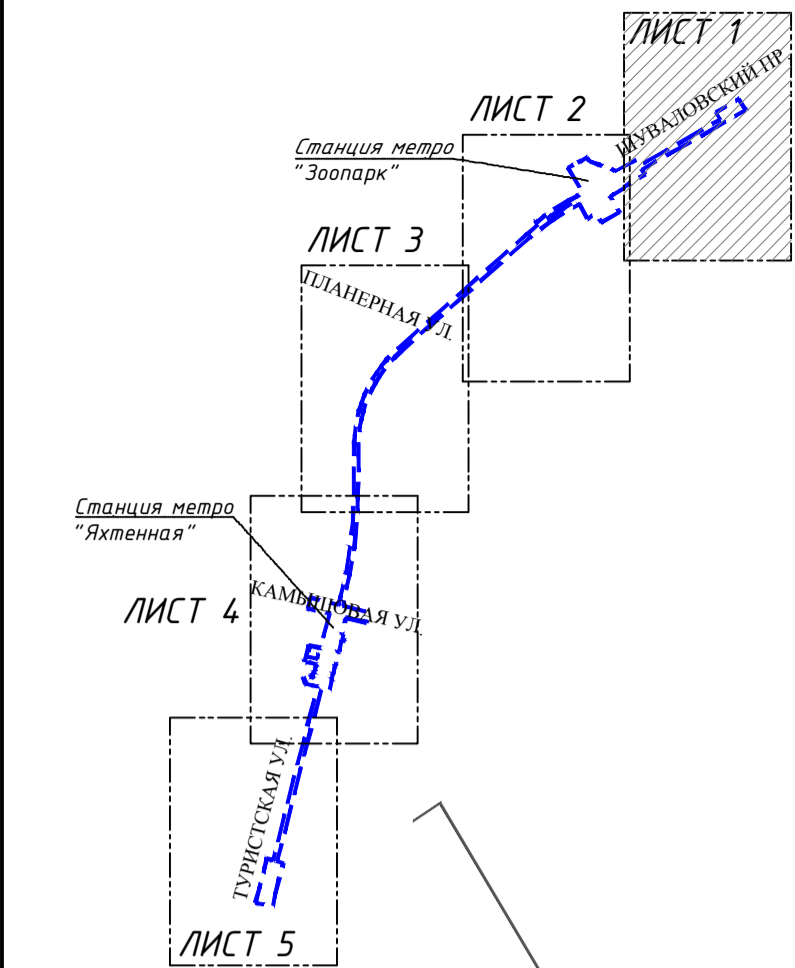
Примечание:

1. Границы публичных сервитутов, установленных в соответствии с законодательством Российской Федерации отсутствуют.
2. Границы публичных сервитутов, подлежащих установлению в соответствии с законодательством Российской Федерации отсутствуют.
3. Границы зон с особыми условиями использования территорий, подлежащие установлению, изменению в связи с размещением линейных объектов, подлежащих реконструкции в связи с их переносом из зон планируемого размещения линейных объектов отсутствуют.
4. Границы зон с особыми условиями использования территорий, подлежащие установлению, изменению в связи с размещением линейных объектов отсутствуют.
5. Границы особо охраняемых природных территорий отсутствуют в границах проектирования.
6. Границы территорий объектов культурного наследия отсутствуют.
7. Границы лесничеств, участковых лесничеств лесных кварталов, лесотаксационных выделов или частей лесотаксационных выделов отсутствуют в границах территории, в отношении которой осуществляется подготовка проекта межевания территории.

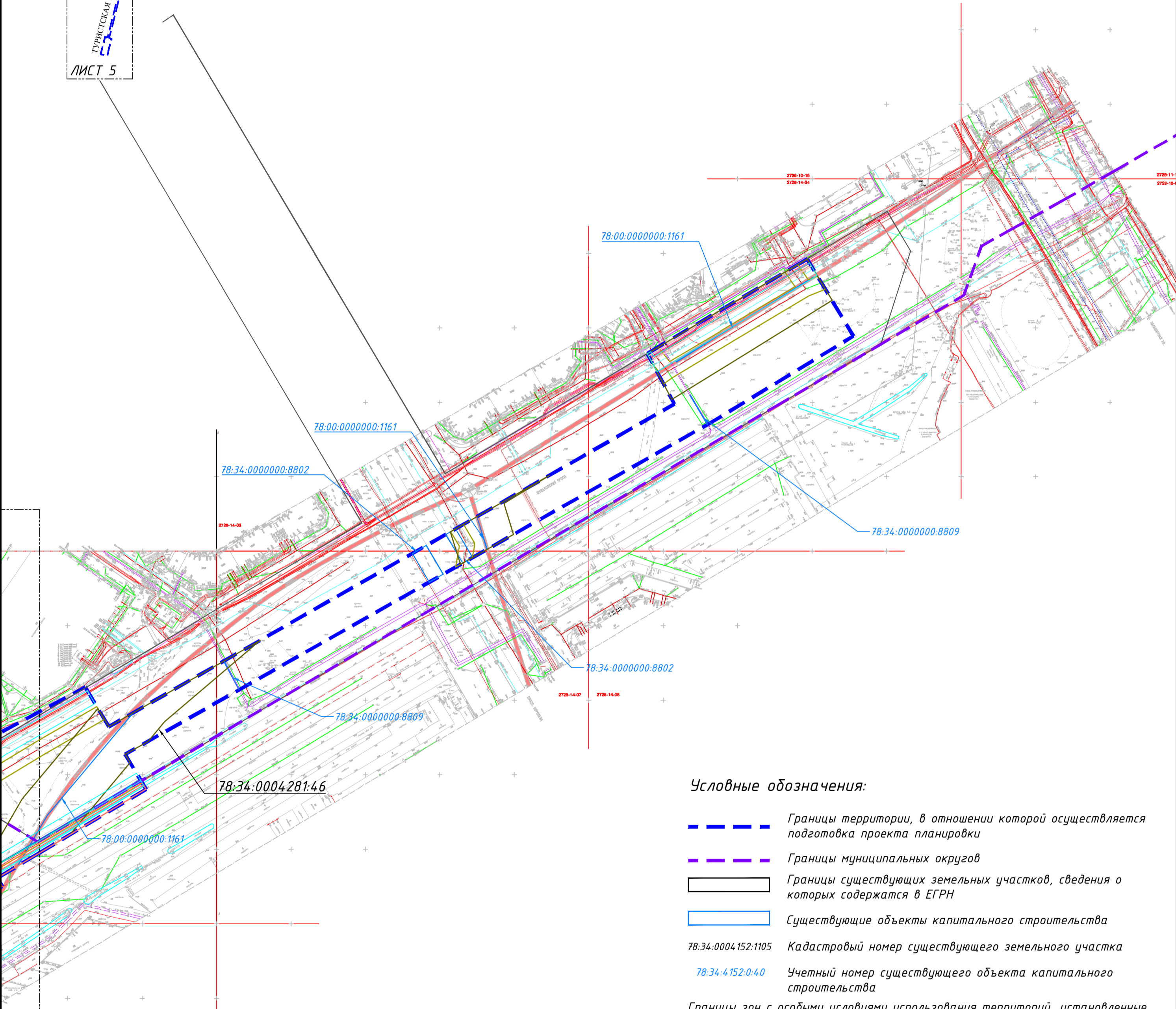


| | | | | | | | | | |
|-------------|-------------|------|-------|---------|-------|--|--------|------|-------------------|
| | | | | | | ПМ-4/2018-ПМ.2 | | | |
| | | | | | | Невско-Василеостровская линия метрополитена от станции "Беговая" до станции "Зоопарк" | | | |
| Изм | Кол.уч | Лист | N док | Подпись | Дата | | | | |
| | | | | | | Проект межевания территории Материалы по обоснованию | Стадия | Лист | Листов |
| Разработал | Менкносова | | | | 01.21 | | ДПТ | 1.0 | 6 |
| Проверил | Овчинникова | | | | 01.21 | Чертеж межевания территории. Материалы по обоснованию | | | ООО "КРТ Система" |
| Рук. отдела | Овчинникова | | | | 01.21 | | | | |
| | | | | | | | | | |
| Н.контроль | Седова | | | | 01.21 | М1:2000 | | | |

Схема расположения листов



- Примечание:
1. Границы публичных сервитутов, установленных в соответствии с законодательством Российской Федерации отсутствуют.
 2. Границы публичных сервитутов, подлежащих установлению в соответствии с законодательством Российской Федерации отсутствуют.
 3. Границы зон с особыми условиями использования территорий, подлежащие установлению, изменению в связи с размещением линейных объектов, подлежащих реконструкции в связи с их переносом из зон планируемого размещения линейных объектов отсутствуют.
 4. Границы зон с особыми условиями использования территорий, подлежащие установлению, изменению в связи с размещением линейных объектов отсутствуют.
 5. Границы особо охраняемых природных территорий отсутствуют в границах проектирования.
 6. Границы территорий объектов культурного наследия отсутствуют.
 7. Границы лесничеств, участковых лесничеств лесных кварталов, лесотаксационных выделов или частей лесотаксационных выделов отсутствуют в границах территории, в отношении которой осуществляется подготовка проекта межевания территории.



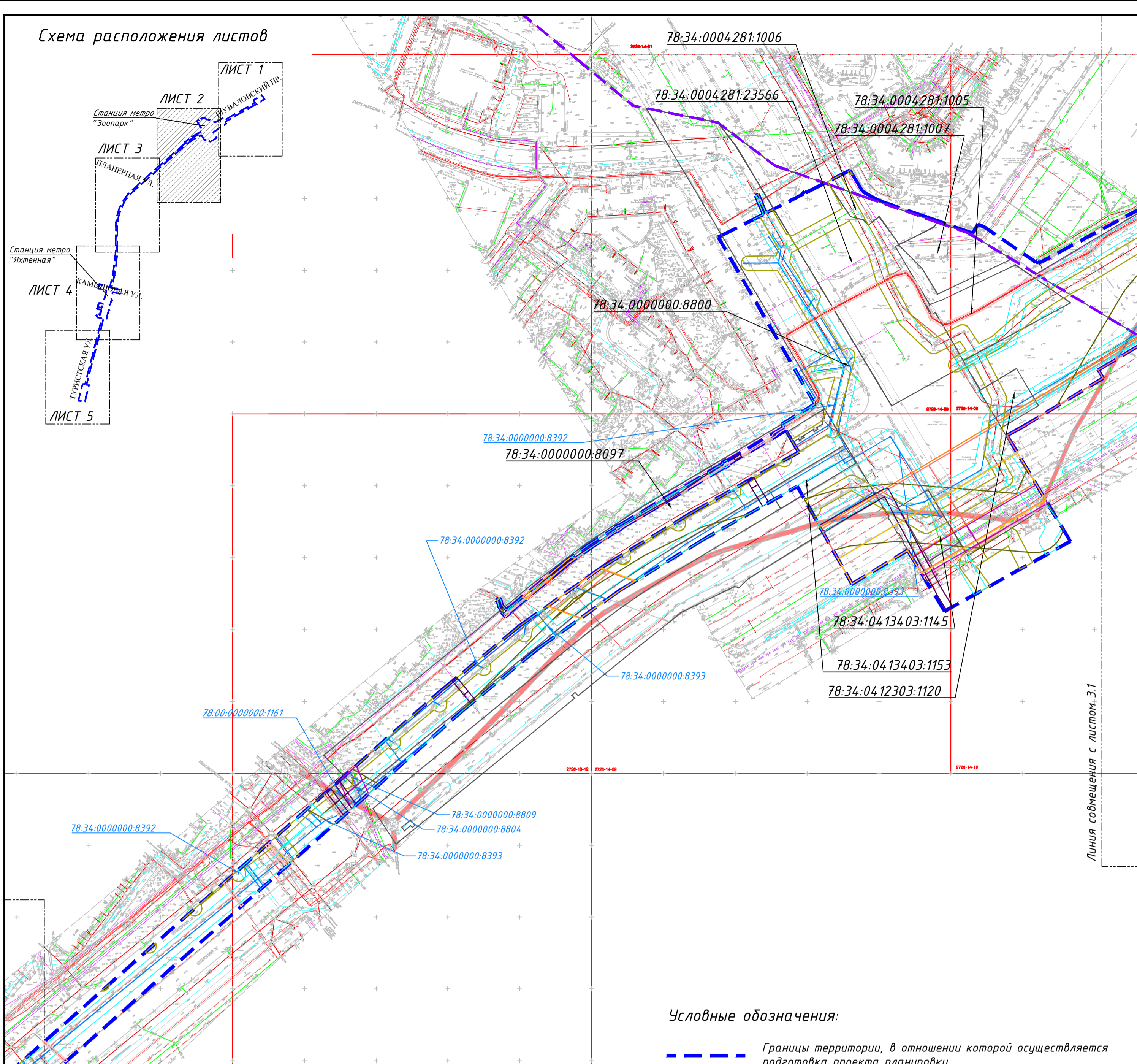
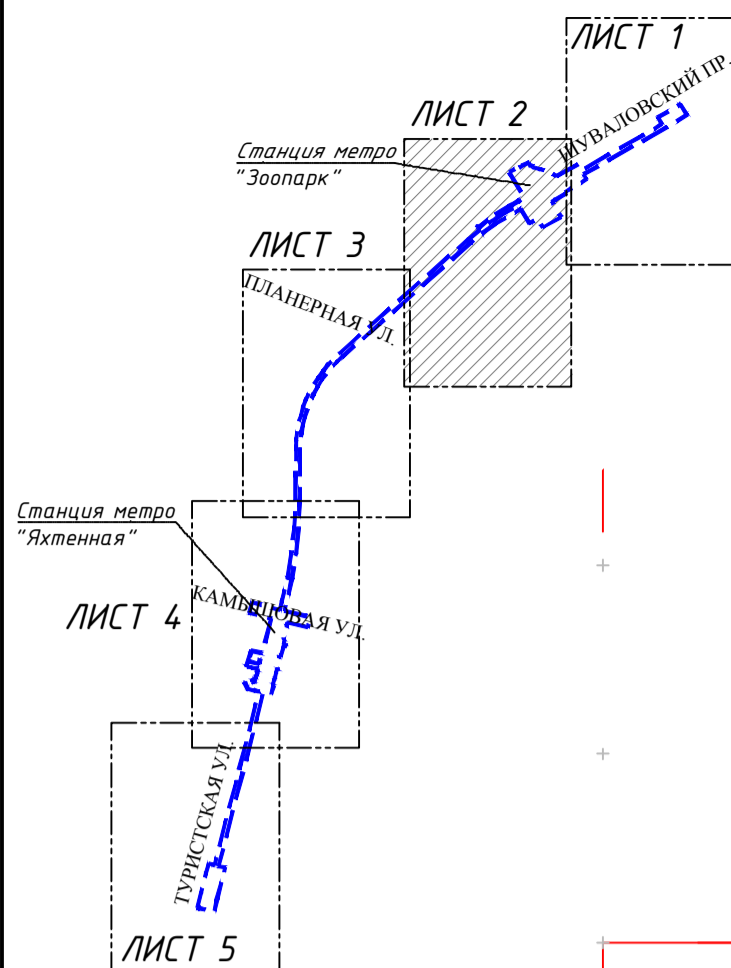
Условные обозначения:

- Границы территории, в отношении которой осуществляется подготовка проекта планировки
- Границы муниципальных округов
- Границы существующих земельных участков, сведения о которых содержатся в ЕГРН
- Существующие объекты капитального строительства
- 78:34:0004152:1105 Кадастровый номер существующего земельного участка
- 78:34:4152:0:40 Учетный номер существующего объекта капитального строительства
- Границы зон с особыми условиями использования территорий, установленные в соответствии с законодательством Российской Федерации:
 - Охранная зона подземных кабельных линий электропередачи
 - Охранная зона канализационных тоннельных коллекторов
 - Охранная зона канализационных сетей
 - Охранная зона водопроводных сетей
 - Охранная зона объекта электросетевого хозяйства - ВЛ 110 кВ /Лактинская - 5
 - Охранная зона воздушных линий электропередачи

Санкт-Петербург
Комитет по градостроительству
и архитектуре
ГЕОЛОГО-ГЕОДЕЗИЧЕСКИЙ ОТДЕЛ
Работа выполнена по уведомлению
Комитета от 20.09.18 № 4747-18
проверена и включена в изыскательский
фонд Санкт-Петербурга
Составленный по этим материалам
план М. 1: 500 пригоден для
проектирования строительства
Начальник Геолого-геодезического отдела /Ершов А.С./
Работу принял /Денисов Ф.Ф./
/Худнев А.Н./
" 18 " октября 2018г.
Рег. № 4747-18/1

| | | | | | | | | | |
|-------------|-------------|------|-------|---------|-------|--|-------------------|------|--------|
| | | | | | | ПМ-4/2018-ПМ.2 | | | |
| | | | | | | Невско-Василеостровская линия метрополитена от станции "Беговая" до станции "Зоопарк" | | | |
| Изм | Кол.уч | Лист | N док | Подпись | Дата | Проект межевания территории Материалы по обоснованию | Стадия | Лист | Листов |
| Разработал | Менкносова | | | | 01.21 | | ДПТ | 1.1 | 6 |
| Проверил | Овчинникова | | | | 01.21 | | | | |
| Рук. отдела | Овчинникова | | | | 01.21 | | | | |
| Н.контроль | Седова | | | | 01.21 | Чертеж межевания территории. Материалы по обоснованию | 000 "КРТ Система" | | |
| | | | | | | М1:2000 | | | |




Схема расположения листов







Линия совмещения с листом 3.1

Примечание:










1. Границы публичных сервитутов, установленных в соответствии с законодательством Российской Федерации отсутствуют.
2. Границы публичных сервитутов, подлежащих установлению в соответствии с законодательством Российской Федерации отсутствуют.
3. Границы зон с особыми условиями использования территорий, подлежащие установлению, изменению в связи с размещением линейных объектов, подлежащих реконструкции в связи с их переносом из зон планируемого размещения линейных объектов отсутствуют.
4. Границы зон с особыми условиями использования территорий, подлежащие установлению, изменению в связи с размещением линейных объектов отсутствуют.
5. Границы особо охраняемых природных территорий отсутствуют в границах проектирования.
6. Границы территорий объектов культурного наследия отсутствуют.
7. Границы лесничеств, участковых лесничеств лесных кварталов, лесотаксационных выделов или частей лесотаксационных выделов отсутствуют в границах территории, в отношении которой осуществляется подготовка проекта межевания территории.





Санкт-Петербург
Комитет по градостроительству
и архитектуре
ГЕОЛОГО-ГЕОДИЗЕЧЕСКИЙ ОТДЕЛ
Работа выполнена по уведомлению
Комитета от 20.09.18 № 4747-18
проверена и включена в изыскательский
фонд Санкт-Петербурга
Составленный по этим материалам
план М. 1: 500 пригоден для
проектирования строительства
Начальник Геолого-геодезического отдела  /Ершов А.С./
Работу принял  /Денисов Ф.Ф./
 /Худнев А.Н./
" 18 " октября 2018г.
Per. № 4747-18/I

Условные обозначения:

- | | |
|---|--|
|  | Границы территории, в отношении которой осуществляется подготовка проекта планировки |
|  | Границы муниципальных округов |
|  | Границы существующих земельных участков, сведения о которых содержатся в ЕГРН |
|  | Существующие объекты капитального строительства |
| 78:34:0004152:1105 | Кадастровый номер существующего земельного участка |
| 78:34:4152:0:40 | Учетный номер существующего объекта капитального строительства |

Границы зон с особыми условиями использования территорий, установленные в соответствии с законодательством Российской Федерации:

- | | |
|---|--|
|  | Охранная зона воздушных линий электропередачи |
|  | Охранная зона подземных кабельных линий электропередачи |
|  | Охранная зона сетей связи и сооружений связи |
|  | Охранная зона канализационных тоннельных коллекторов |
|  | Охранная зона канализационных сетей |
|  | Охранная зона водопроводных сетей |
|  | Охранная зона объекта электросетевого хозяйства – ВЛ 110 кВ Лахтинская – 5 |
|  | Охранная зона объекта электросетевого хозяйства – воздушной линии электропередач ВЛ 35 кВ Приморская-1 |
|  | Охранная зона тепловых сетей |

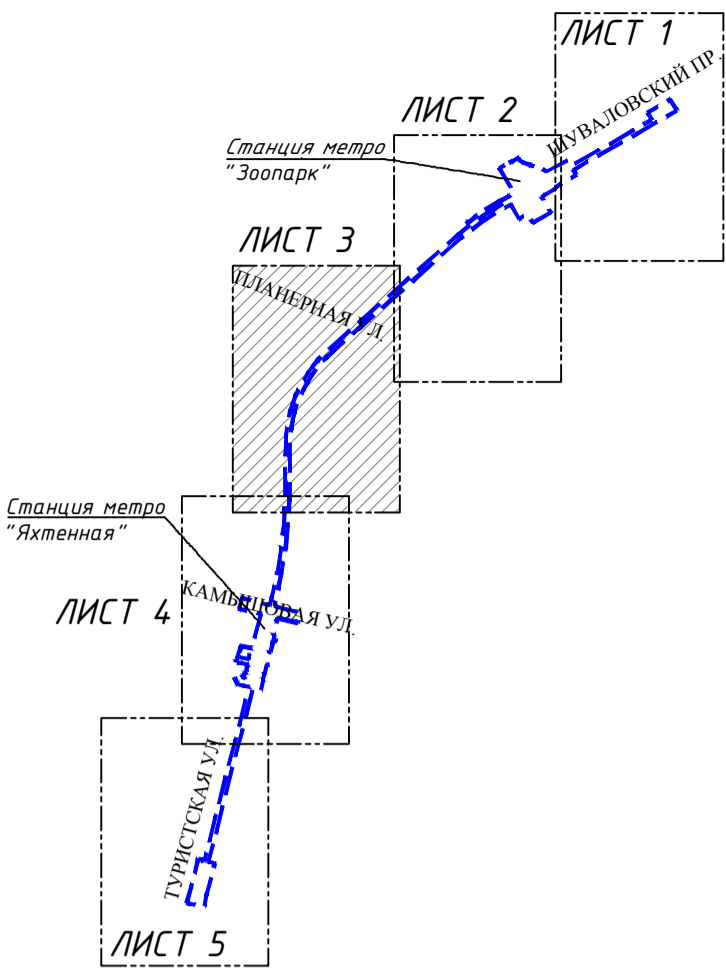
| | | | | | | | | | |
|-------------|---------------|---|--------------|------------------------------|-------------|--|------|--------|--|
| | | | | | | <p align="center">ПМ-4/2018-ПМ.2</p> | | | |
| | | | | | | <p align="center">Невско-Василеостровская линия метрополитена от станции "Беговая" до станции "Зоопарк"</p> | | | |
| Изм | Кол.уч | Лист | № док | Подпись | Дата | | | | |
| Разработал | Менкнасонова |  | 01.21 | Проект межевания территории | | Стадия | Лист | Листов | |
| Проверил | Овчинникова |  | 01.21 | Материалы по обоснованию | | ДПТ | 1.2 | 6 | |
| Рук. отдела | Овчинникова |  | 01.21 | Чертеж межевания территории. | | ООО "КРТ Система" | | | |
| Н.контроль | Седова |  | 01.21 | М1:2000 | | | | | |

Согласовано:

| | | |
|--------------|----------------|--------------|
| Инв. № подл. | Подпись и дата | Взам. инв. № |
|--------------|----------------|--------------|

Линия совмещения с листом 3.3

Схема расположения листов

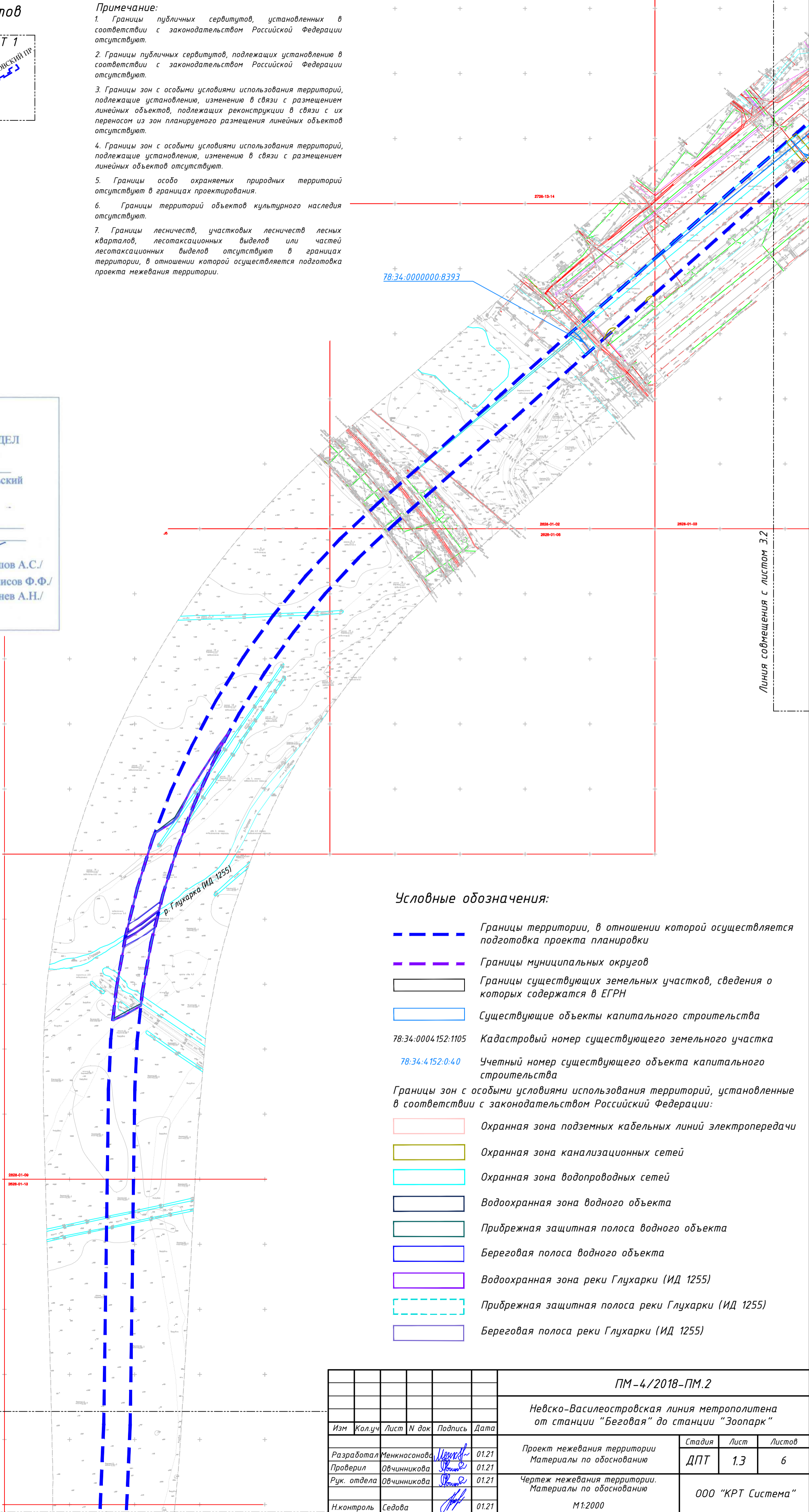


- Примечание:
1. Границы публичных сервитутов, установленных в соответствии с законодательством Российской Федерации отсутствуют.
 2. Границы публичных сервитутов, подлежащих установлению в соответствии с законодательством Российской Федерации отсутствуют.
 3. Границы зон с особыми условиями использования территорий, подлежащие установлению, изменению в связи с размещением линейных объектов, подлежащих реконструкции в связи с их переносом из зон планируемого размещения линейных объектов отсутствуют.
 4. Границы зон с особыми условиями использования территорий, подлежащие установлению, изменению в связи с размещением линейных объектов отсутствуют.
 5. Границы особо охраняемых природных территорий отсутствуют в границах проектирования.
 6. Границы территорий объектов культурного наследия отсутствуют.
 7. Границы лесничеств, участков лесничеств лесных кварталов, лесотаксационных выделов или частей лесотаксационных выделов отсутствуют в границах территории, в отношении которой осуществляется подготовка проекта межевания территории.

Санкт-Петербург
Комитет по градостроительству
и архитектуре
ГЕОЛОГО-ГЕОДЕЗИЧЕСКИЙ ОТДЕЛ
Работа выполнена по уведомлению
Комитета от 20.09.18 № 4747-18
проверена и включена в изыскательский
фонд Санкт-Петербурга
Составленный по этим материалам
план М. 1: 500 пригоден для
проектирования строительства

Начальник Геолого-геодезического отдела /Ершов А.С./
Работу принял /Денисов Ф.Ф./
/Худнев А.Н./

" 18 " октября 2018г.
Рег. № 4747-18/1



Условные обозначения:

- Границы территории, в отношении которой осуществляется подготовка проекта планировки
- Границы муниципальных округов
- Границы существующих земельных участков, сведения о которых содержатся в ЕГРН
- Существующие объекты капитального строительства
- 78:34:0004152:1105 Кадастровый номер существующего земельного участка
- 78:34:4152:0:40 Учетный номер существующего объекта капитального строительства
- Границы зон с особыми условиями использования территорий, установленные в соответствии с законодательством Российской Федерации:
- Охранная зона подземных кабельных линий электропередачи
- Охранная зона канализационных сетей
- Охранная зона водопроводных сетей
- Водоохранная зона водного объекта
- Прибрежная защитная полоса водного объекта
- Береговая полоса водного объекта
- Водоохранная зона реки Глухарки (ИД 1255)
- Прибрежная защитная полоса реки Глухарки (ИД 1255)
- Береговая полоса реки Глухарки (ИД 1255)

Линия совмещения с листом 3.4

| | | | | | |
|--|-------------|------|-------|-------------------|-------|
| ПМ-4/2018-ПМ.2 | | | | | |
| Невско-Василеостровская линия метрополитена от станции "Беговая" до станции "Зоопарк" | | | | | |
| Изм | Кол.уч | Лист | № док | Подпись | Дата |
| Разработал | Менкносова | | | | 01.21 |
| Проверил | Овчинникова | | | | 01.21 |
| Рук. отдела | Овчинникова | | | | 01.21 |
| Н.контроль | Седова | | | | 01.21 |
| Проект межевания территории Материалы по обоснованию | | | | Стадия | Лист |
| | | | | ДПТ | 1.3 |
| Чертеж межевания территории. Материалы по обоснованию | | | | Листов | 6 |
| М1:2000 | | | | ООО "КРТ Система" | |

Условные обозначения:

- Границы территории, в отношении которой осуществляется подготовка проекта планировки
- Границы муниципальных округов
- Границы существующих земельных участков, сведения о которых содержатся в ЕГРН
- Существующие объекты капитального строительства
- 78:34:0004152:1105

Кадастровый номер существующего земельного участка
- 78:34:4152:0:40

Учетный номер существующего объекта капитального строительства
- Границы зон с особыми условиями использования территорий, установленные в соответствии с законодательством Российской Федерации:

Охранная зона подземных кабельных линий электропередачи

Охранная зона подстанций и других электротехнических сооружений

Охранная зона сетей связи и сооружений связи

Охранная зона канализационных сетей

Охранная зона водопроводных сетей

Охранная зона тепловых сетей

Охранная зона газопровода высокого давления

Охранная зона газораспределительной сети

Водоохранная зона водного объекта

Прибрежная защитная полоса водного объекта

Береговая полоса водного объекта

Водоохранная зона Восточного канала Юнтоловской дачи (ИД 1258)

Прибрежная защитная полоса Восточного канала Юнтоловской дачи (ИД 1258)

Береговая полоса Восточного канала Юнтоловской дачи (ИД 1258)

Линия совмещения с листом 3.3

- Примечание:
1. Границы публичных сервитутов, установленных в соответствии с законодательством Российской Федерации отсутствуют.
2. Границы публичных сервитутов, подлежащих установлению в соответствии с законодательством Российской Федерации отсутствуют.
3. Границы зон с особыми условиями использования территорий, подлежащие установлению, изменению в связи с размещением линейных объектов, подлежащих реконструкции в связи с их переносом из зон планируемого размещения линейных объектов отсутствуют.
4. Границы зон с особыми условиями использования территорий, подлежащие установлению, изменению в связи с размещением линейных объектов отсутствуют.
5. Границы особо охраняемых природных территорий отсутствуют в границах проектирования.
6. Границы территорий объектов культурного наследия отсутствуют.
7. Границы лесничеств, участковых лесничеств лесных кварталов, лесотаксационных выделов или частей лесотаксационных выделов отсутствуют в границах территории, в отношении которой осуществляется подготовка проекта межевания территории.

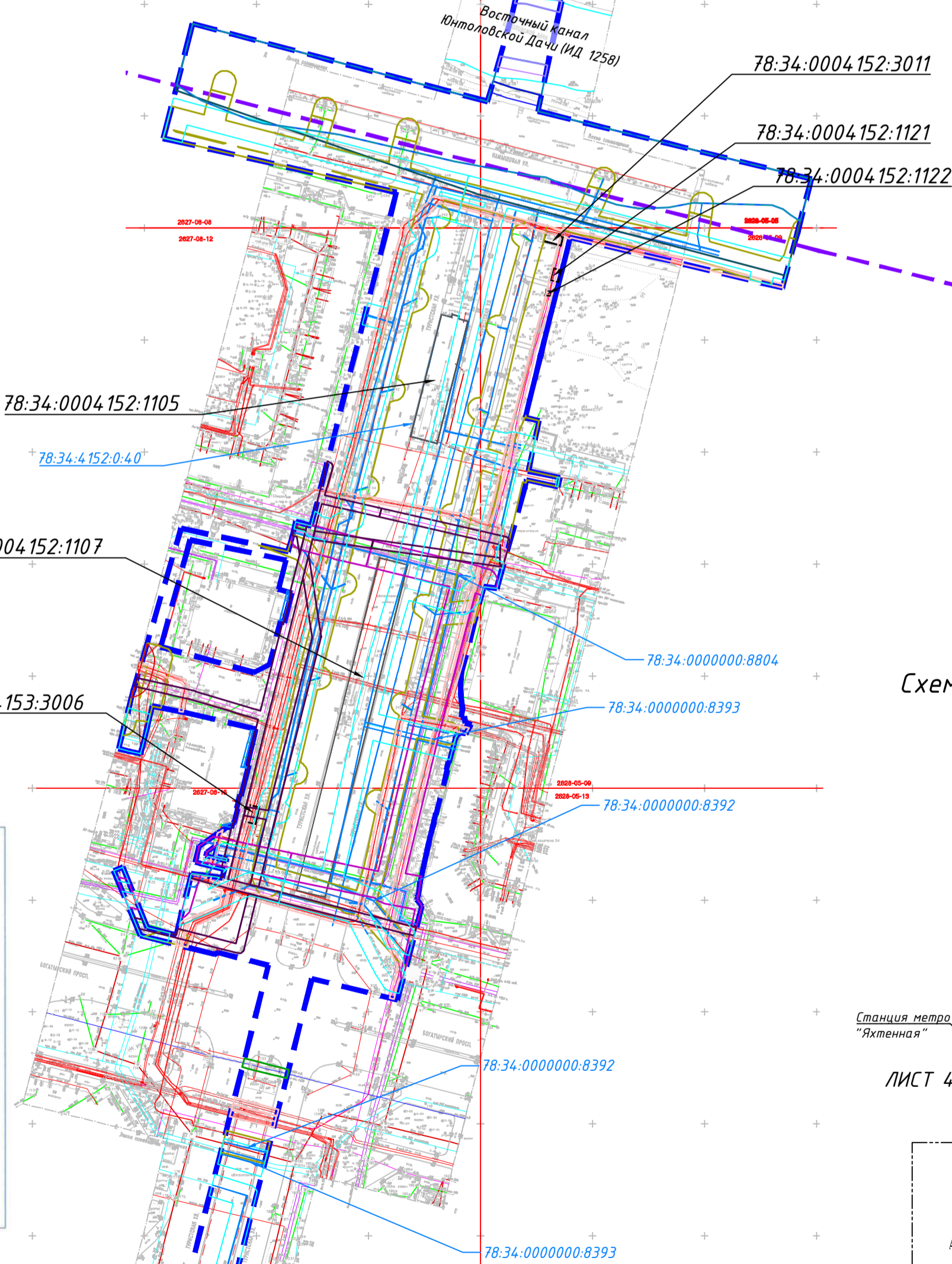
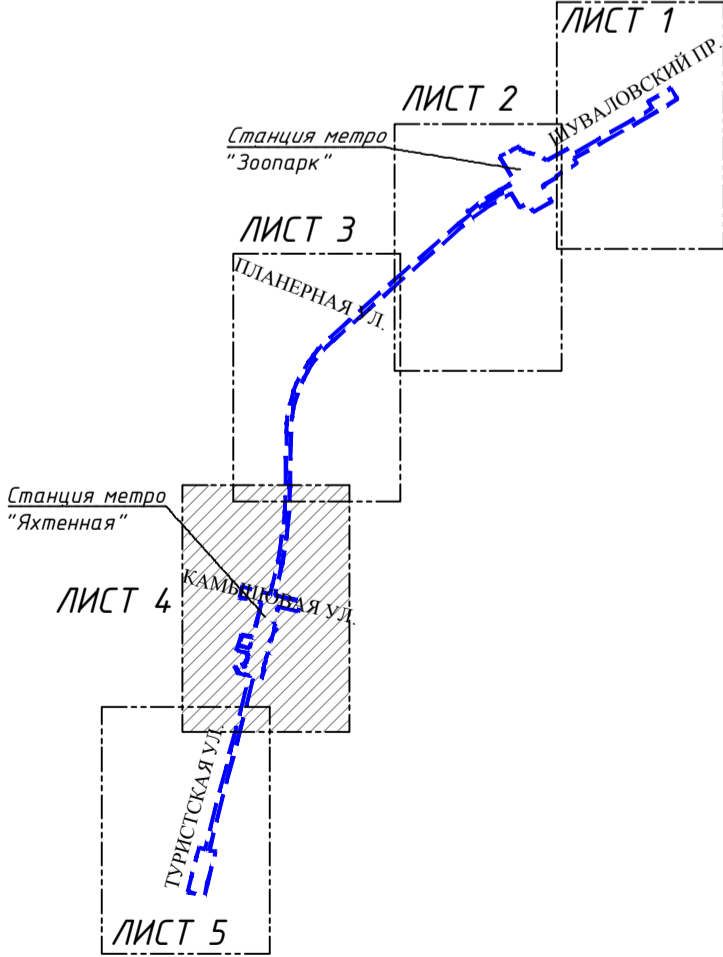


Схема расположения листов



Санкт-Петербург
Комитет по градостроительству
и архитектуре
ГЕОЛОГО-ГЕОДЕЗИЧЕСКИЙ ОТДЕЛ
Работа выполнена по уведомлению
Комитета от 20.09.18 № 4747-18
проверена и включена в изыскательский
фонд Санкт-Петербурга
Составленный по этим материалам
план М. 1: 500 **применен для**
проектирования строительства

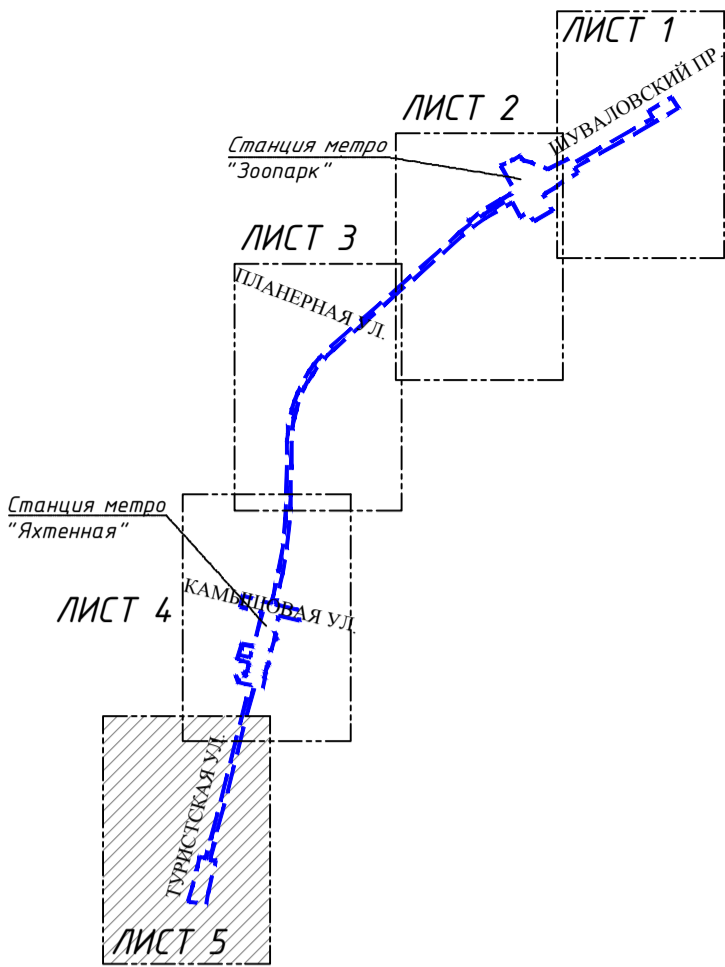
Начальник Геолого-геодезического отдела
/Ершов А.С./
Работу принял /Денисов Ф.Ф./
/Худнев А.Н./

" 18 " октября 2018г.
Рег. № 4747-18/1

Линия совмещения с листом 3.5

| | | | | | | | | | |
|-------------|-------------|------|-------|---------|-------|--|-------------------|------|--------|
| | | | | | | ПМ-4/2018-ПМ.2 | | | |
| | | | | | | Невско-Василеостровская линия метрополитена от станции "Беговая" до станции "Зоопарк" | | | |
| Изм | Кол.уч | Лист | N док | Подпись | Дата | | | | |
| Разработал | Менкносова | | | | 01.21 | Проект межевания территории Материалы по обоснованию | Стадия | Лист | Листов |
| Проверил | Овчинникова | | | | 01.21 | | ДПТ | 1.4 | 6 |
| Рук. отдела | Овчинникова | | | | 01.21 | | | | |
| Н.контроль | Седова | | | | 01.21 | Чертеж межевания территории. Материалы по обоснованию | 000 "КРТ Система" | | |
| | | | | | | M1:2000 | | | |

Схема расположения листов



Условные обозначения:

- Границы территории, в отношении которой осуществляется подготовка проекта планировки
- Границы муниципальных округов
- Границы существующих земельных участков, сведения о которых содержатся в ЕГРН
- Существующие объекты капитального строительства
- 78:34:0004152:1105 Кадастровый номер существующего земельного участка
- 78:34:4152:0:40 Учетный номер существующего объекта капитального строительства

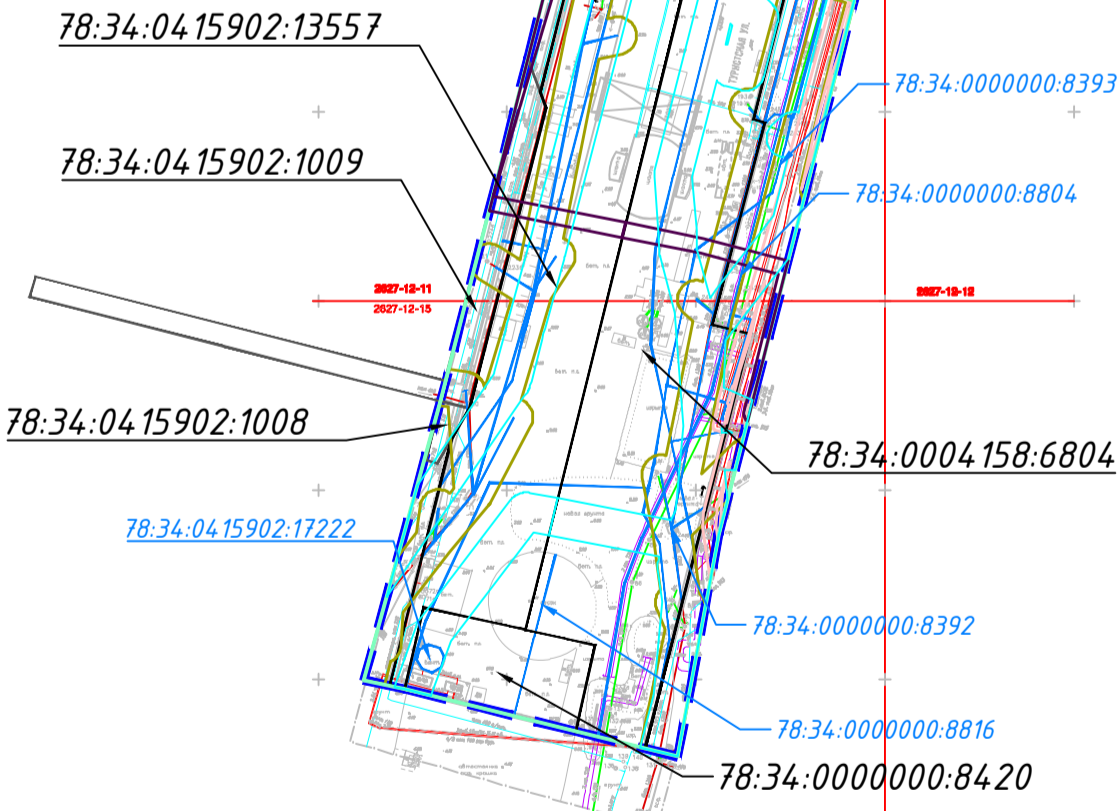
Границы зон с особыми условиями использования территорий, установленные в соответствии с законодательством Российской Федерации:

- Охранная зона подземных кабельных линий электропередачи
- Охранная зона сетей связи и сооружений связи
- Охранная зона канализационных сетей
- Охранная зона водопроводных сетей
- Зона санитарной охраны Финского залива
- Зона охраны месторождения пресных подземных вод "Долинное"

Примечание:

- Границы публичных сервитутов, установленных в соответствии с законодательством Российской Федерации отсутствуют.
- Границы публичных сервитутов, подлежащих установлению в соответствии с законодательством Российской Федерации отсутствуют.
- Границы зон с особыми условиями использования территорий, подлежащие установлению, изменению в связи с размещением линейных объектов, подлежащих реконструкции в связи с их переносом из зон планируемого размещения линейных объектов отсутствуют.
- Границы зон с особыми условиями использования территорий, подлежащие установлению, изменению в связи с размещением линейных объектов отсутствуют.
- Границы особо охраняемых природных территорий отсутствуют в границах проектирования.
- Границы территорий объектов культурного наследия отсутствуют.
- Границы лесничеств, участковых лесничеств лесных кварталов, лесотаксационных выделов или частей лесотаксационных выделов отсутствуют в границах территории, в отношении которой осуществляется подготовка проекта межевания территории.

Санкт-Петербург
Комитет по градостроительству и архитектуре
ГЕОЛОГО-ГЕОДЕЗИЧЕСКИЙ ОТДЕЛ
Работа выполнена по уведомлению Комитета от 20.09.18 № 4747-18
проверена и включена в изыскательский фонд Санкт-Петербурга
Составленный по этим материалам план М. 1: 500 пригоден для проектирования строительства
Начальник Геолого-геодезического отдела /Ершов А.С./
Работу принял /Денисов Ф.Ф./
/Худнев А.Н./
" 18 " октября 2018г.
Рег. № 4747-18/1



| | | | | | |
|---|-------------|------|-------|-------------------|-------|
| ПМ-4/2018-ПМ.2 | | | | | |
| Невско-Василеостровская линия метрополитена от станции "Беговая" до станции "Зоопарк" | | | | | |
| Изм | Кол.уч | Лист | N док | Подпись | Дата |
| Разработал | Менкносова | | | | 01.21 |
| Проверил | Овчинникова | | | | 01.21 |
| Рук. отдела | Овчинникова | | | | 01.21 |
| Н.контроль | Седова | | | | 01.21 |
| Проект межевания территории | | | | Стадия | Лист |
| Материалы по обоснованию | | | | ДПТ | 1.5 |
| Чертеж межевания территории. Материалы по обоснованию | | | | Листов | 6 |
| М1:2000 | | | | ООО "КРТ Система" | |