

Условные обозначения:

- Границы территории, в отношении которой осуществляется подготовка проекта планировки
- Границы зон планируемого размещения линейного объекта регионального значения
- Границы зон планируемого размещения объектов капитального строительства, проектируемых в составе линейного объекта регионального значения
- 1

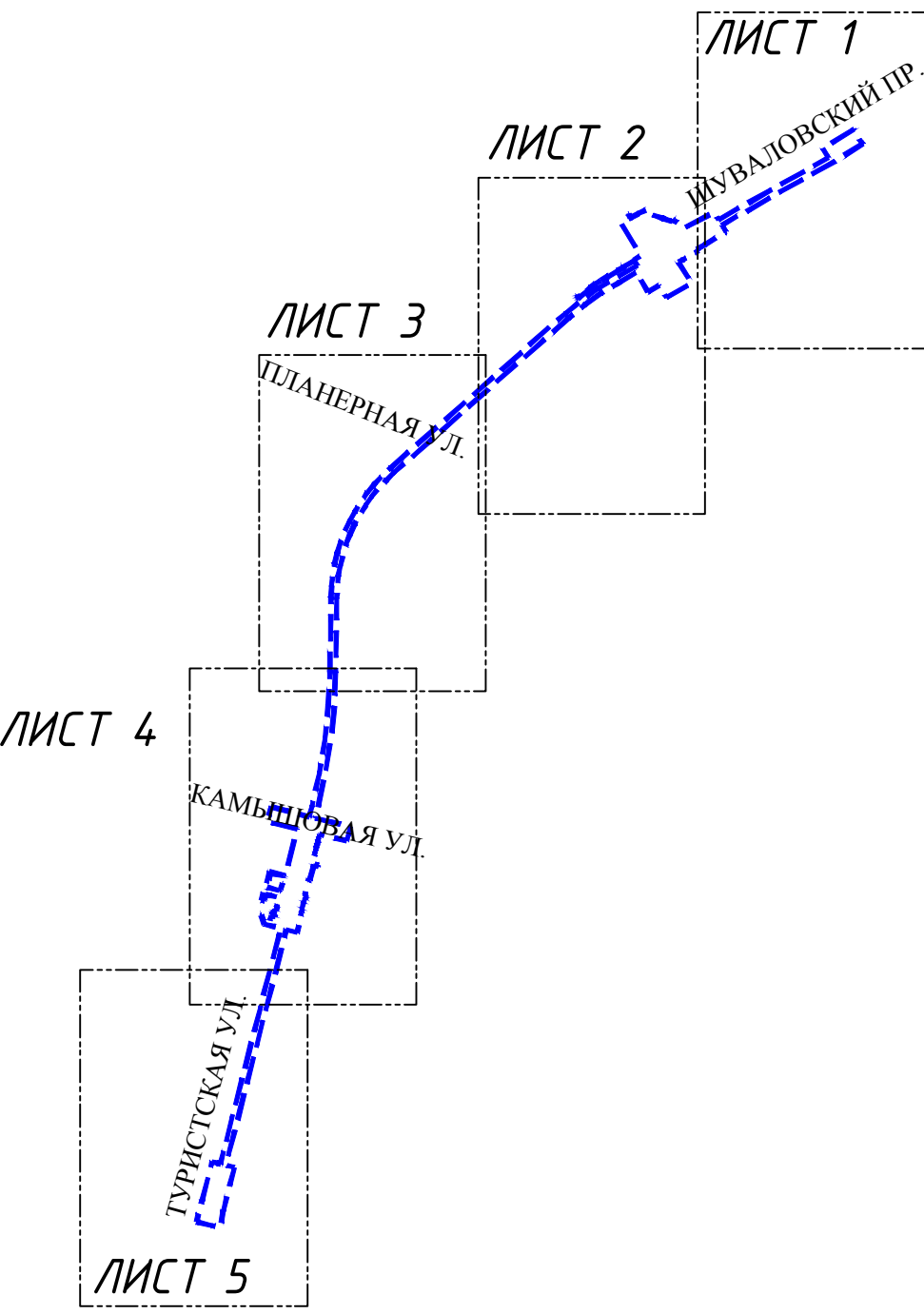
Номера зон планируемого размещения линейного объекта регионального значения, а также зон планируемого размещения объектов капитального строительства, проектируемых в составе линейного объекта регионального значения
- 1/1

Номера характерных точек границ зон планируемого размещения линейного объекта регионального значения, в том числе точек начала и окончания, точек изменения описания границ таких зон

Границы зон с особыми условиями использования территорий, подлежащие установлению в связи с размещением линейного объекта регионального значения:

- Охранная зона метрополитена
- Техническая зона метрополитена

Схема расположения листов



Согласовано:					
Инв. № подл.	Подпись и дата	Взам. инв. №			





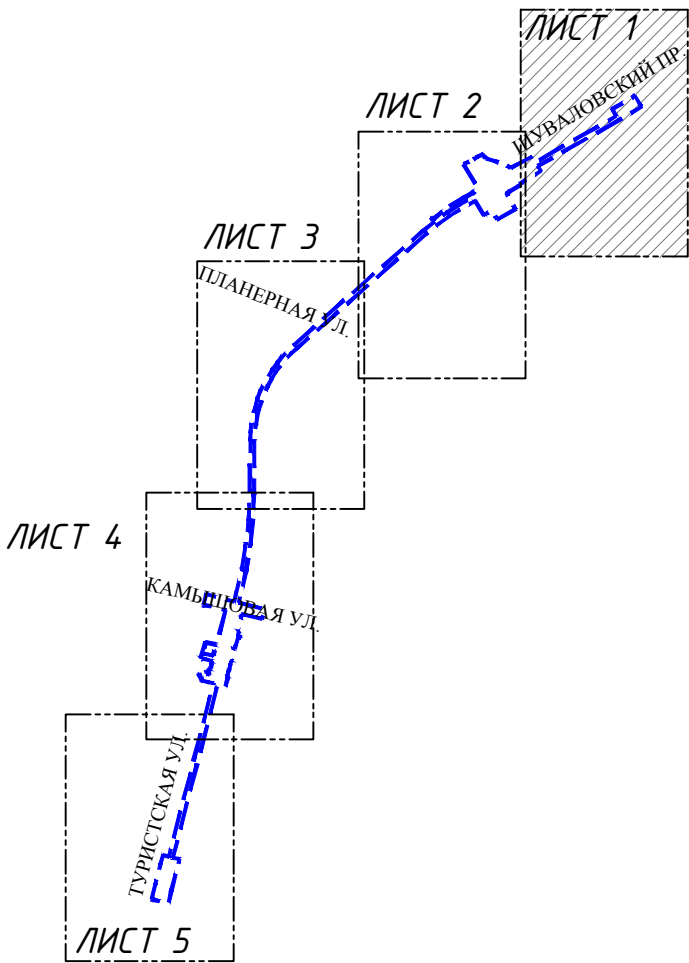
						ПМ-4/2018-ПП.1.1			
						Невско-Василеостровская линия метрополитена от станции "Беговая" до станции "Зоопарк"			
Изм	Кол.уч	Лист	N док	Подпись	Дата				
Разработал	Липина				01.21	Проект планировки территории. Основная часть	Стадия	Лист	Листов
Проверил	Окатьева				01.21		ДПТ	2.0	6
Рук. отдела	Божук				01.21	Чертеж границ зон планируемого размещения линейного объекта регионального значения. М1:2000	ООО "КРТ Система"		
Н.контроль	Косынкина				01.21				

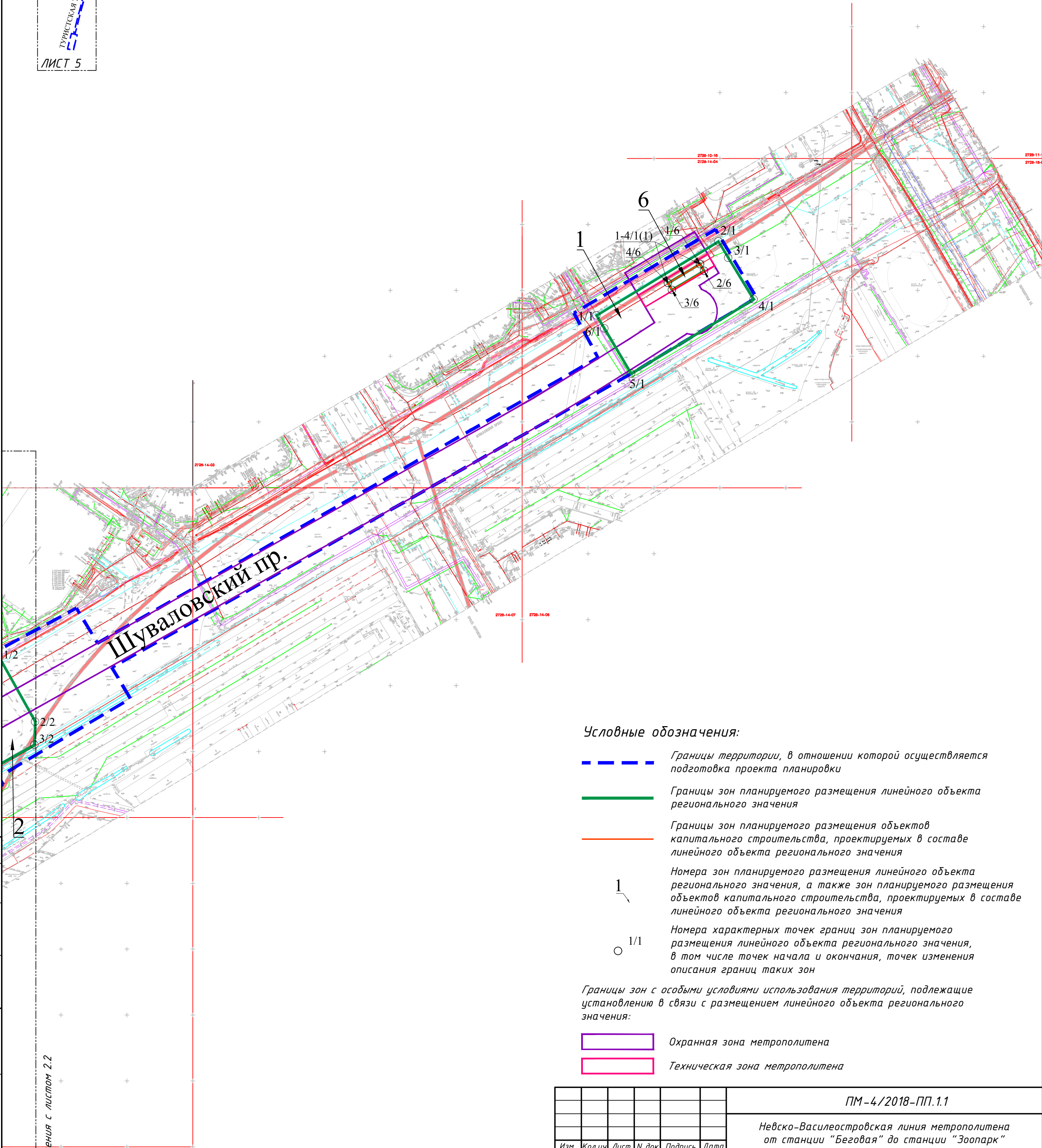
Схема расположения листов



Санкт-Петербург
Комитет по градостроительству
и архитектуре
ГЕОЛОГО-ГЕОДЕЗИЧЕСКИЙ ОТДЕЛ
Работа выполнена по уведомлению
Комитета от 20.09.18 № 4747-18
проверена и включена в изыскательский
фонд Санкт-Петербурга
Составленный по этим материалам
план М. 1: 500 приложен для
проектирования строительства
Начальник геолого-геодезического отдела
Работу принял

Ершов А.С./
Денисов Ф.Ф./
Худнев А.Н./

" 18 " октября 2018г.
Рег. № 4747-18/I

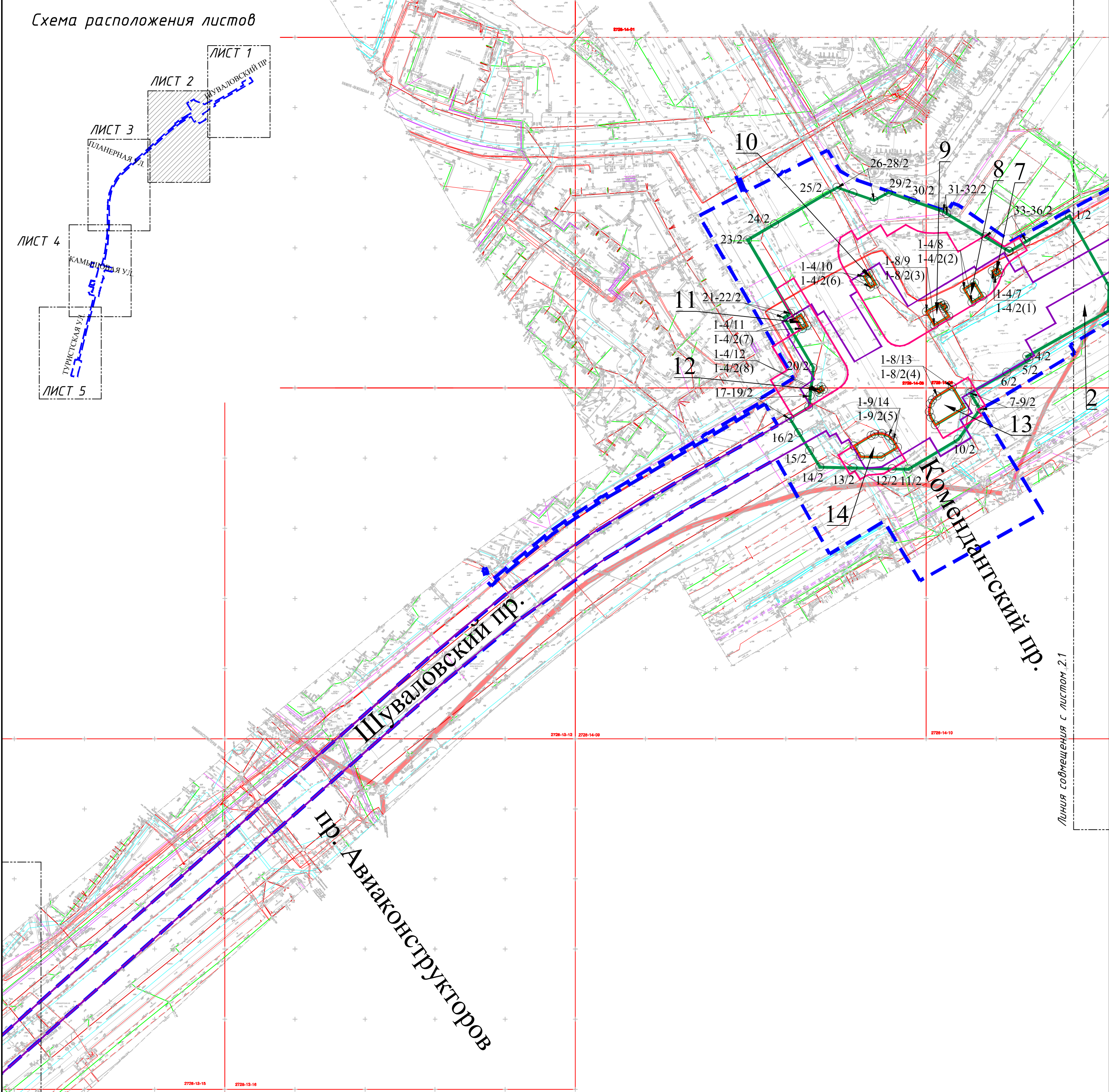
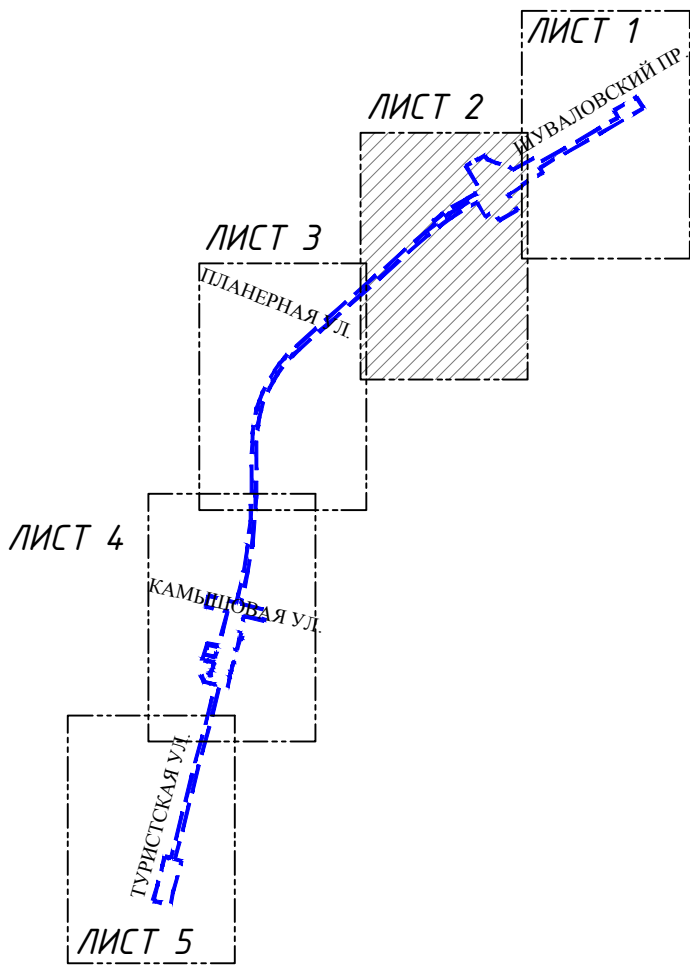


Условные обозначения:

- Границы территории, в отношении которой осуществляется подготовка проекта планировки
- Границы зон планируемого размещения линейного объекта регионального значения
- Границы зон планируемого размещения объектов капитального строительства, проектируемых в составе линейного объекта регионального значения
- Номера зон планируемого размещения линейного объекта регионального значения, а также зон планируемого размещения объектов капитального строительства, проектируемых в составе линейного объекта регионального значения
- Номера характерных точек границ зон планируемого размещения линейного объекта регионального значения, в том числе точек начала и окончания, точек изменения описания границ таких зон
- Границы зон с особыми условиями использования территорий, подлежащие установлению в связи с размещением линейного объекта регионального значения:
- Охранная зона метрополитена
- Техническая зона метрополитена

						ПМ-4/2018-ПП.1.1			
						Невско-Василеостровская линия метрополитена от станции "Беговая" до станции "Зоопарк"			
Изм	Кол.уч	Лист	N док	Подпись	Дата	Проект планировки территории. Основная часть	Стадия	Лист	Листов
Разработал	Липина				01.21		ДПТ	2.1	6
Проверил	Окальева				01.21				
Рук. отдела	Божук				01.21				
Н.контроль	Косынкина				01.21	Чертеж границ зон планируемого размещения линейного объекта регионального значения. М1:2000	ООО "КРТ Система"		

Схема расположения листов



Условные обозначения:

- Границы территории, в отношении которой осуществляется подготовка проекта планировки
- Границы зон планируемого размещения линейного объекта регионального значения
- Границы зон планируемого размещения объектов капитального строительства, проектируемых в составе линейного объекта регионального значения
- Номера зон планируемого размещения линейного объекта регионального значения, а также зон планируемого размещения объектов капитального строительства, проектируемых в составе линейного объекта регионального значения
- Номера характерных точек границ зон планируемого размещения линейного объекта регионального значения, в том числе точек начала и окончания, точек изменения описания границ таких зон


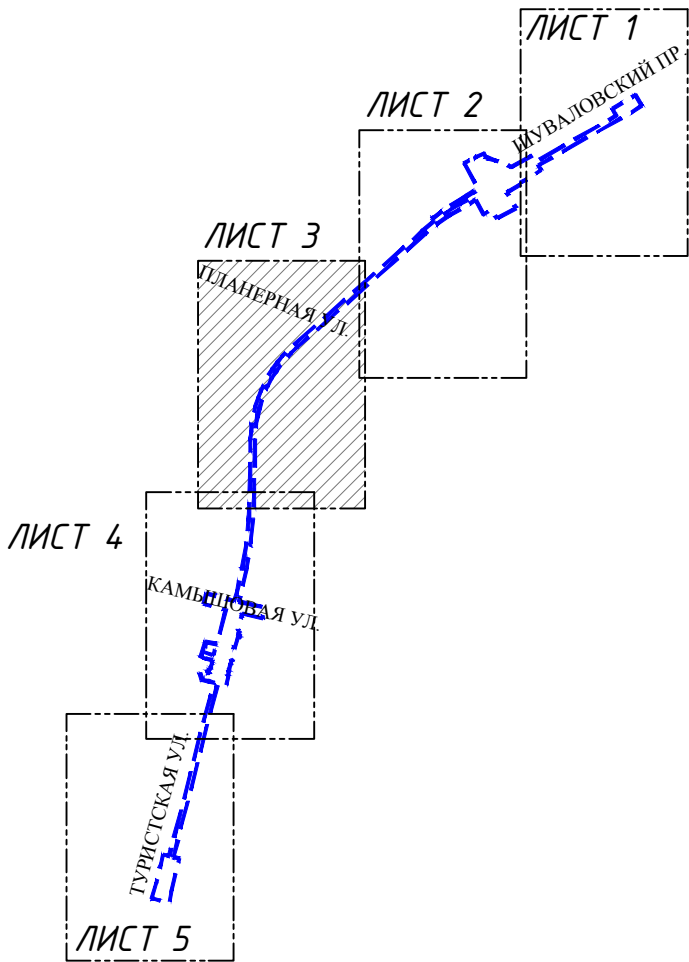
Границы зон с особыми условиями использования территорий, подлежащие установлению в связи с размещением линейного объекта регионального значения:

- Охранная зона метрополитена
- Техническая зона метрополитена

Санкт-Петербург
Комитет по градостроительству и архитектуре
ГЕОЛОГО-ГЕОДЕЗИЧЕСКИЙ ОТДЕЛ
Работа выполнена по уведомлению Комитета от 20.09.18 № 4747-18
проверена и включена в изыскательский фонд Санкт-Петербурга
Составленный по этим материалам план М. 1: 500 пригоден для проектирования строительства
Начальник геолого-геодезического отдела /Ершов А.С./
Работу принял /Денисов Ф.Ф./
/Худнев А.Н./
" 18 " октября 2018г.
Рег. № 4747-18/1

						ПМ-4/2018-ПП.1.1			
						Невско-Василеостровская линия метрополитена от станции "Беговая" до станции "Зоопарк"			
Изм	Кол.уч	Лист	N док	Подпись	Дата	Проект планировки территории. Основная часть	Стадия	Лист	Листов
Разработал	Липина				01.21		ДПТ	2.2	6
Проверил	Окальева				01.21				
Рук. отдела	Божук				01.21				
						Чертеж границ зон планируемого размещения линейного объекта регионального значения. М1:2000	000 "КРТ Система"		
Н.контроль	Косынкина				01.21				

Схема расположения листов



Линия совмещения с листом 2.2

Санкт-Петербург
Комитет по градостроительству
и архитектуре
ГЕОЛОГО-ГЕОДЕЗИЧЕСКИЙ ОТДЕЛ
Работа выполнена по уведомлению
Комитета от 20.09.18 № 4747-18
проверена и включена в изыскательский
фонд Санкт-Петербурга
Составленный по этим материалам
план М. 1: 500 пригоден для
проектирования строительства
Начальник Геолого-геодезического отдела
Работу принял
" 18 " октября 2018г.
Рег. № 4747-18/1

Условные обозначения:

- Границы территории, в отношении которой осуществляется подготовка проекта планировки
- Границы зон с особыми условиями использования территорий, подлежащие установлению в связи с размещением линейного объекта регионального значения:
- Охранная зона метрополитена

Линия совмещения с листом 2.4

Согласовано:			
Инв. № подл.	Подпись и дата	Взам. инв. №	

ПМ-4/2018-ПП.1.1					
Невско-Василеостровская линия метрополитена от станции "Бежовая" до станции "Зоопарк"					
Изм	Кол.уч	Лист	N док	Подпись	Дата
Разработал	Липина				01.21
Проверил	Окатьева				01.21
Рук. отдела	Божук				01.21
Н.контроль	Косынкина				01.21
Проект планировки территории. Основная часть				Стадия	Лист
Чертеж границ зон планируемого размещения линейного объекта регионального значения. М1:2000				ДПТ	2.3
				000 "КРТ Система"	

Условные обозначения:

- Границы территории, в отношении которой осуществляется подготовка проекта планировки
- Границы зон планируемого размещения линейного объекта регионального значения
- Границы зон планируемого размещения объектов капитального строительства, проектируемых в составе линейного объекта регионального значения
- Номера зон планируемого размещения линейного объекта регионального значения, а также зон планируемого размещения объектов капитального строительства, проектируемых в составе линейного объекта регионального значения
- Номера характерных точек границ зон планируемого размещения линейного объекта регионального значения, в том числе точек начала и окончания, точек изменения описания границ таких зон

Границы зон с особыми условиями использования территорий, подлежащие установлению в связи с размещением линейного объекта регионального значения:

- Охранная зона метрополитена
- Техническая зона метрополитена

Санкт-Петербург

Комитет по градостроительству и архитектуре

ГЕОЛОГО-ГЕОДЕЗИЧЕСКИЙ ОТДЕЛ

Работа выполнена по уведомлению Комитета от 20.09.18 № 4747-18

проверена и включена в изыскательский фонд Санкт-Петербурга

Составленный по этим материалам

план М. 1: 500

пригоден для проектирования строительства

Начальник геолого-геодезического отдела

Ершов А.С./

Денисов Ф.Ф./

Худнев А.Н./

Работу принял

" 18 " октября 2018г.

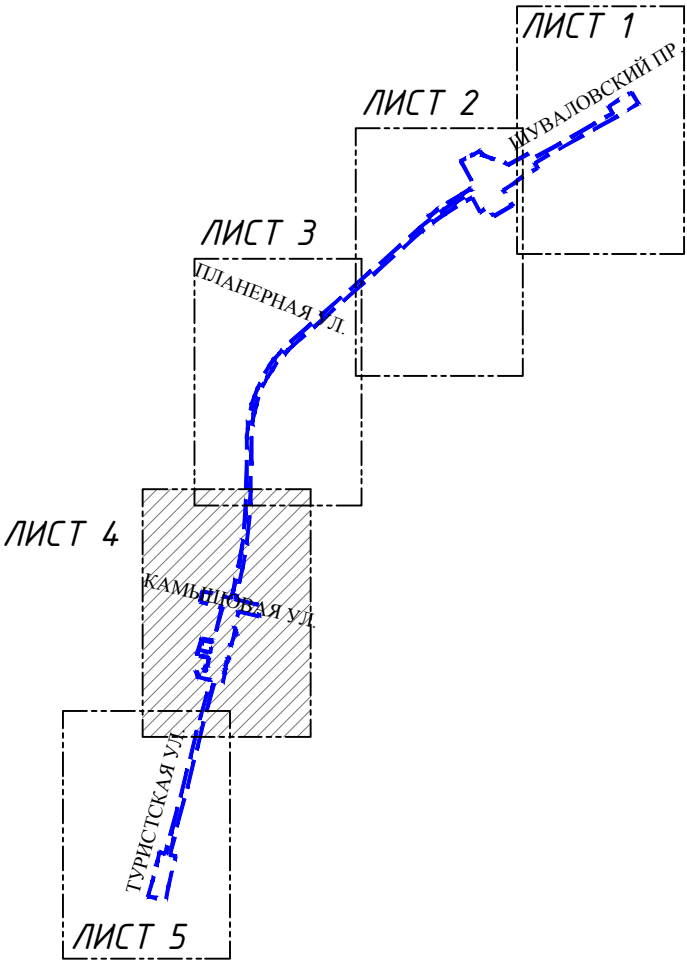
Рег. № 4747-18/1

Камышовая ул.

Богатырский пр.

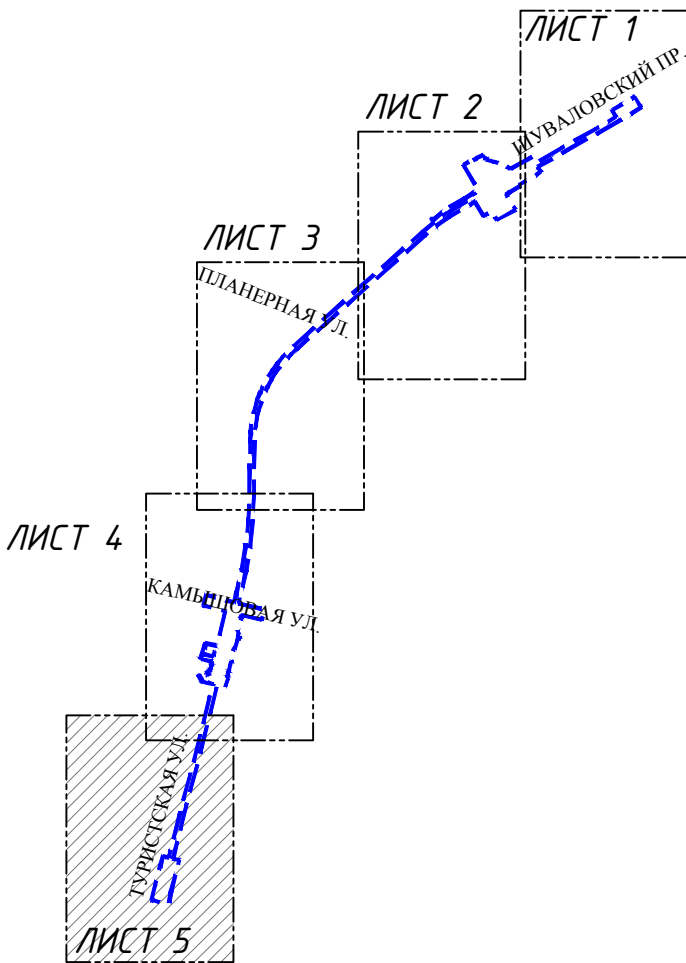
Гуристовская ул.

Схема расположения листов

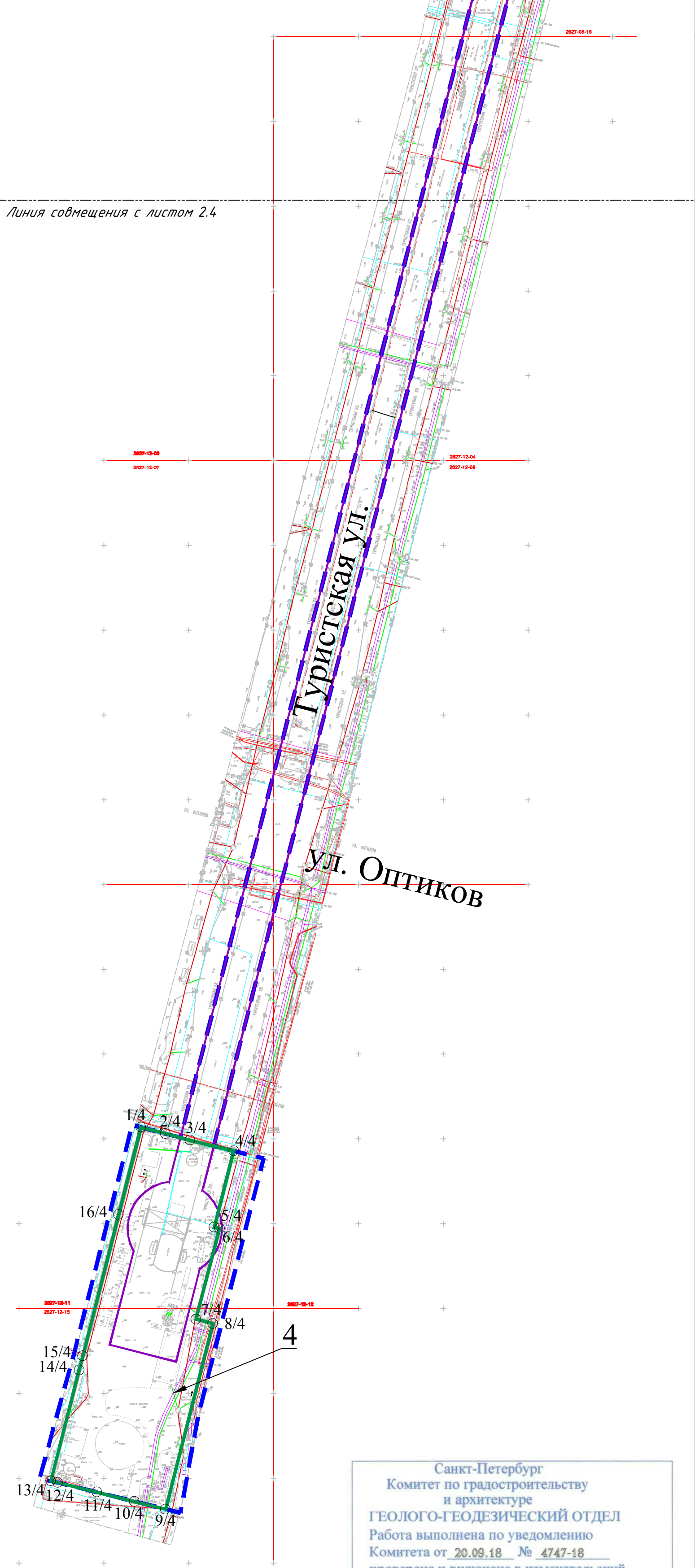


ПМ-4/2018-ПП.1.1					
Невско-Василеостровская линия метрополитена от станции "Бежовая" до станции "Зоопарк"					
Изм	Кол.уч	Лист	N док	Подпись	Дата
Разработал	Липина	Лунд	01.21	Проект планировки территории. Основная часть	
Проверил	Окатьева	О	01.21		
Рук. отдела	Божук	В	01.21		
Н.контроль	Косынкина	К	01.21		
				Стадия	Лист
				ДПТ	2.4
				Листов	6
				000 "КРТ Система"	

Схема расположения листов



Линия совмещения с листом 2.4







Условные обозначения:

- Границы территории, в отношении которой осуществляется подготовка проекта планировки
- Границы зон планируемого размещения линейного объекта регионального значения
- Номера зон планируемого размещения линейного объекта регионального значения, а также зон планируемого размещения объектов капитального строительства, проектируемых в составе линейного объекта регионального значения
- Номера характерных точек границ зон планируемого размещения линейного объекта регионального значения, в том числе точек начала и окончания, точек изменения описания границ таких зон

Границы зон с особыми условиями использования территорий, подлежащие установлению в связи с размещением линейного объекта регионального значения:

Охранная зона метрополитена

Санкт-Петербург
Комитет по градостроительству и архитектуре
ГЕОЛОГО-ГЕОДЕЗИЧЕСКИЙ ОТДЕЛ
Работа выполнена по уведомлению Комитета от 20.09.18 № 4747-18
проверена и включена в изыскательский фонд Санкт-Петербурга
Составленный по этим материалам план М. 1: 500 пригоден для проектирования строительства
Начальник геолого-геодезического отдела /Ершов А.С./
Работу принял /Денисов Ф.Ф./
/Худнев А.Н./
" 18 " октября 2018г.
Рег. № 4747-18/1

						ПМ-4/2018-ПП.1.1			
						Невско-Василеостровская линия метрополитена от станции "Беговая" до станции "Зоопарк"			
Изм	Кол.уч	Лист	N док	Подпись	Дата	Проект планировки территории. Основная часть	Стадия	Лист	Листов
Разработал	Липина				01.21		ДПТ	2.5	6
Проверил	Октябрьева				01.21				
Рук. отдела	Божук				01.21				
Н.контроль	Косынкина				01.21	Чертеж границ зон планируемого размещения линейного объекта регионального значения. М1:2000	ООО "КРТ Система"		