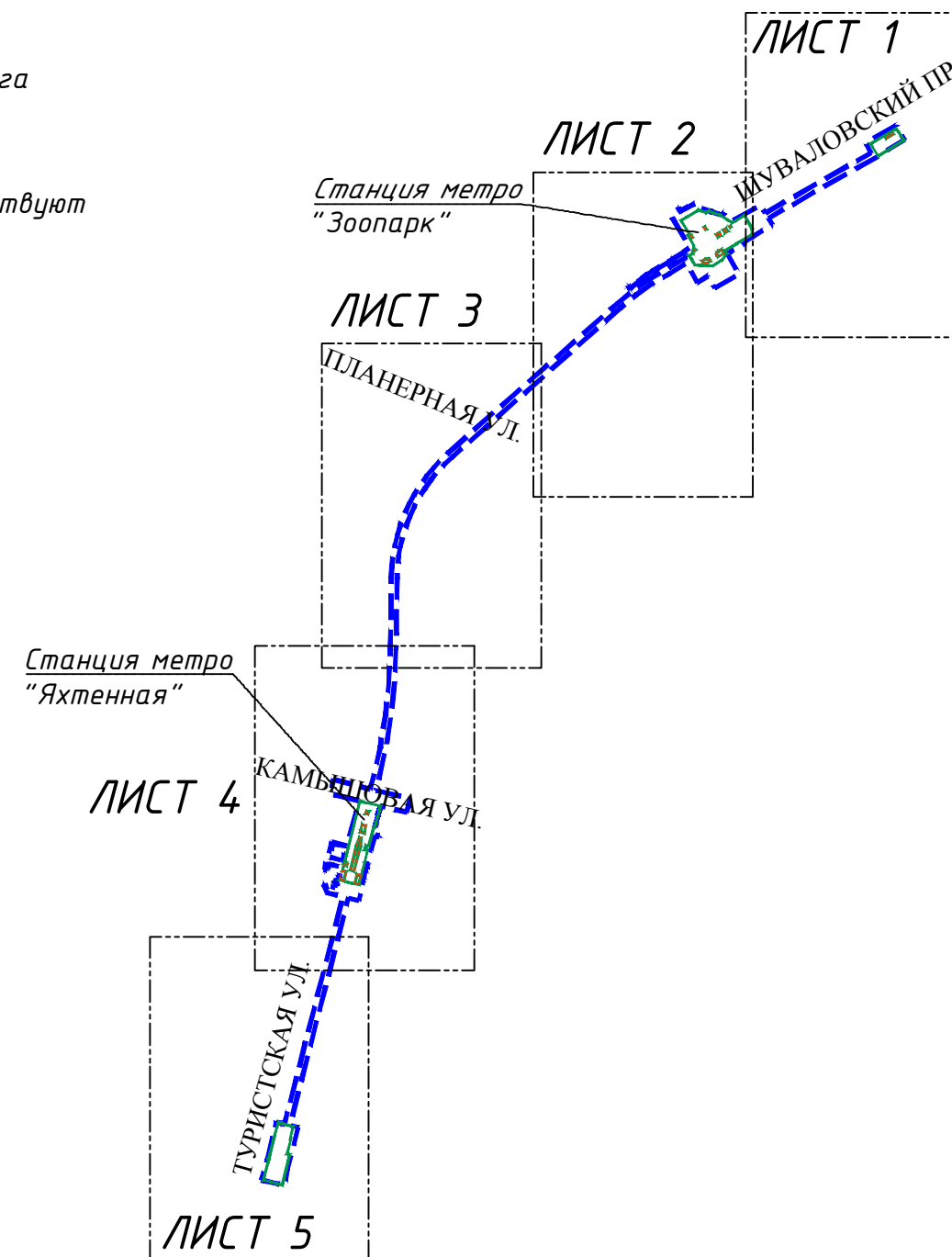






Согласовано:

- проектом планировки территории квартала 59А Северо-Приморской части
Приморского района (постановление Правительства Санкт-Петербурга от
06.09.2005 №1338)

Схема расположения листов



						ПМ-4/2018-ПП.2.1			
						Невско-Василеостровская линия метрополитена от станции "Беговая" до станции "Зоопарк"			
Изм	Кол.уч	Лист	N док	Подпись	Дата				
						Проект планировки территории. Материалы по обоснованию	Стадия	Лист	Листов
Разработал		Липина			01.21		ДПТ	2.0	6
Проверил		Окатьева			01.21	Схема использования территории в период подготовки проекта планировки территории. М1:2000	ООО "КРТ Система"		
Рук. отдела		Божук			01.21				
Н.контроль		Косынкина			01.21				

Условные обозначения:

- Границы территории, в отношении которой осуществляется подготовка проекта планировки
- Границы зон планируемого размещения линейного объекта регионального значения
- Границы существующих земельных участков, учтенных в Едином государственном реестре недвижимости
- 78:11:0006105:3004

Кадастровые номера существующих земельных участков, учтенных в Едином государственном реестре недвижимости
- 1

Номера характерных точек границ существующих земельных участков
- Границы объектов капитального строительства, учтенных в Едином государственном реестре недвижимости
- 78:34:0000000:8809

Кадастровые номера объектов капитального строительства

Информация о необходимости изъятия существующих земельных участков для государственных и муниципальных нужд:

существующие земельные участки, в том числе в отношении которых предполагается их резервирование и (или) изъятие для государственных нужд

Сведения об отнесении к определенной категории земель:

земли населенных пунктов

Существующие объекты капитального строительства:

сохраняемые объекты капитального строительства

Границы зон планируемого размещения объектов капитального строительства, установленные ранее утвержденной документацией по планировке территории:

проектом планировки территории кварталов 75А и 78А района Каменка (постановление Правительства Санкт-Петербурга от 09.10.2007 №1318)

Сведения о форме собственности существующих земельных участков:

собственность Санкт-Петербурга

собственность юридических лиц

сведения отсутствуют

Согласовано:

Инв. № подл.

Подпись и дата

Взам. инв. №

Линия сообщения с листом 2.2

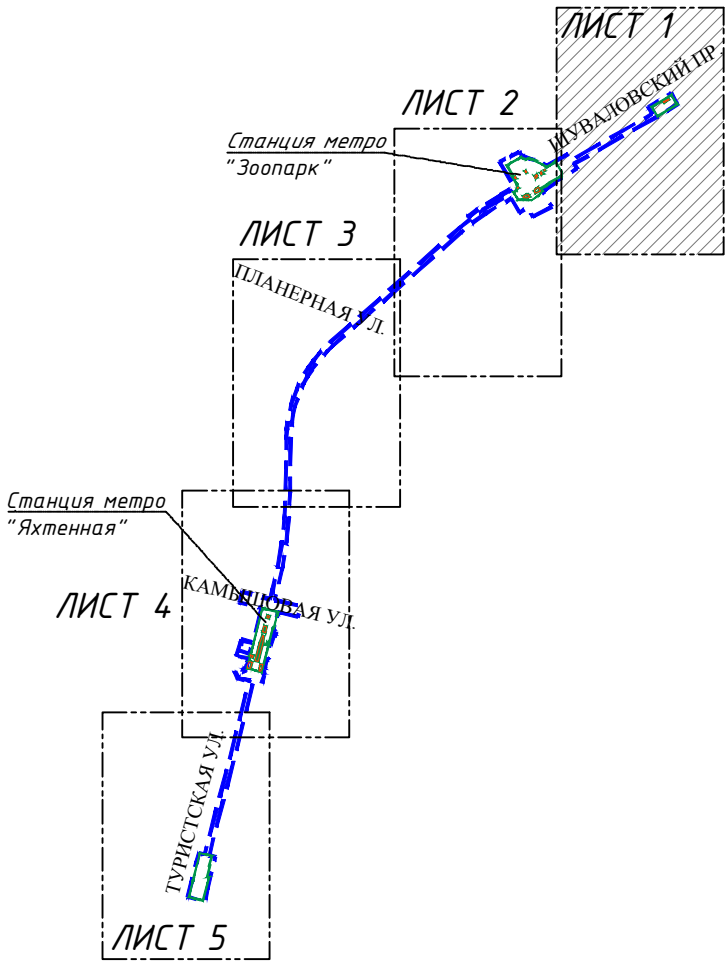
Санкт-Петербург
Комитет по градостроительству
и архитектуре
ГЕОЛОГО-ГЕОДЕЗИЧЕСКИЙ ОТДЕЛ
Работа выполнена по уведомлению
Комитета от 20.09.18 № 4747-18
проверена и включена в изыскательский
фонд Санкт-Петербурга
Составленный по этим материалам
план М. 1: 500 пригоден для
проектирования строительства

Начальник Геолого-геодезического отдела

Ершов А.С./
Денисов Ф.Ф./
Худнев А.Н./

18 октября 2018г.
Рег. № 4747-18/1

Схема расположения листов







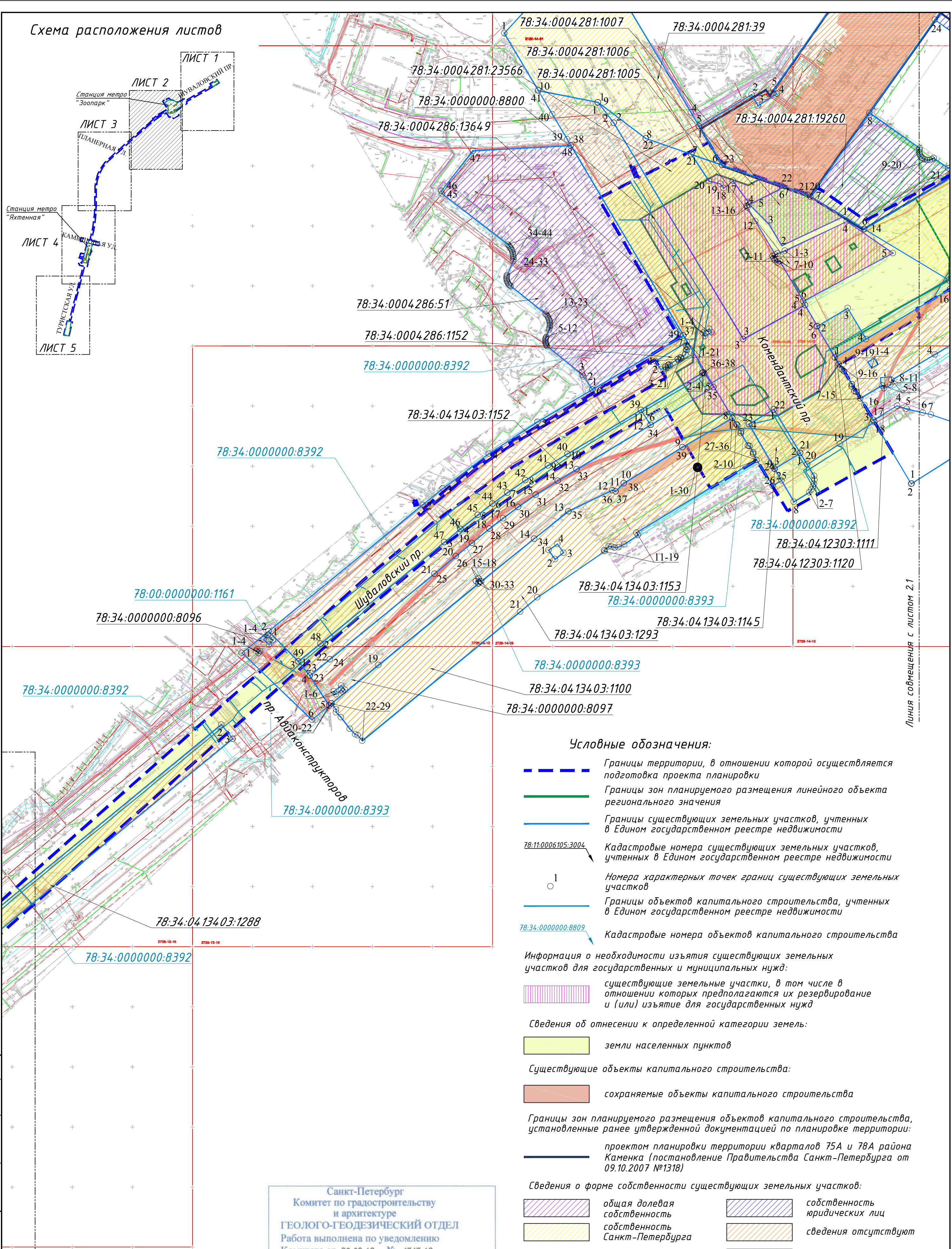
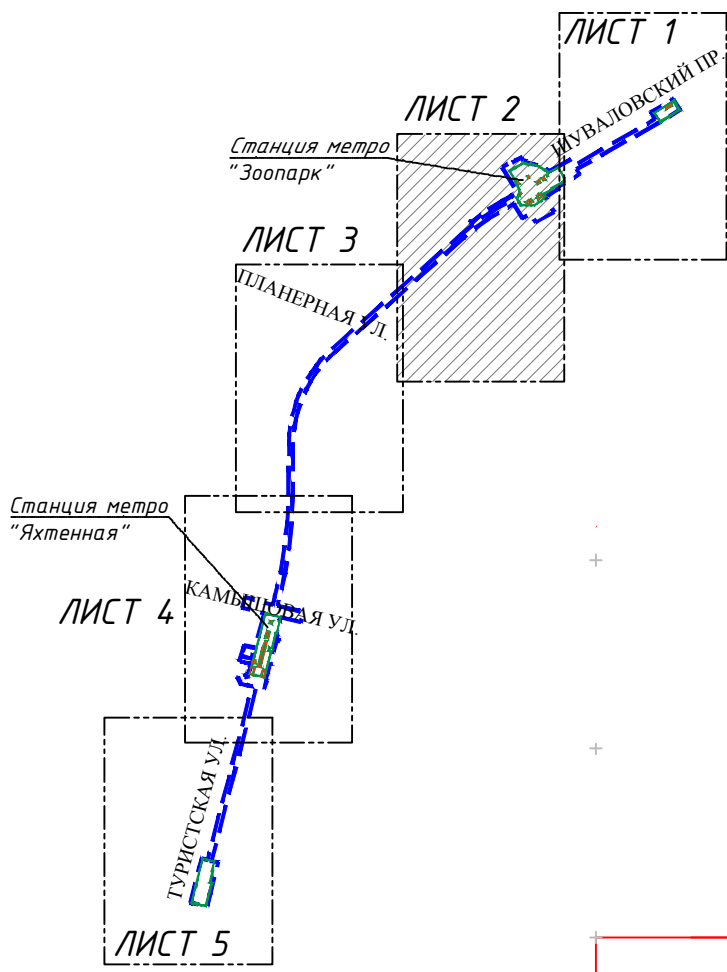
						ПМ-4/2018-ПП.2.1			
						Невско-Василеостровская линия метрополитена от станции "Беговая" до станции "Зоопарк"			
Изм	Кол.уч	Лист	№ док	Подпись	Дата	Проект планировки территории. Материалы по обоснованию	Стадия	Лист	Листов
Разработал	Липина				01.21		ДПТ	2.1	6
Проверил	Окатьева				01.21				
Рук. отдела	Божук				01.21				
Н.контроль	Косынкина				01.21	Схема использования территории в период подготовки проекта планировки территории. М1:2000	000 "КРТ Система"		

Схема расположения листов



Условные обозначения:

- Границы территории, в отношении которой осуществляется подготовка проекта планировки
- Границы зон планируемого размещения линейного объекта регионального значения
- Границы существующих земельных участков, учтенных в Едином государственном реестре недвижимости
- Кадастровые номера существующих земельных участков, учтенных в Едином государственном реестре недвижимости
- Номера характерных точек границ существующих земельных участков
- Границы объектов капитального строительства, учтенных в Едином государственном реестре недвижимости
- Кадастровые номера объектов капитального строительства

- Информация о необходимости изъятия существующих земельных участков для государственных и муниципальных нужд:
- существующие земельные участки, в том числе в отношении которых предполагается их резервирование и (или) изъятие для государственных нужд
- Сведения об отнесении к определенной категории земель:
- земли населенных пунктов
- Существующие объекты капитального строительства:
- сохраняемые объекты капитального строительства
- Границы зон планируемого размещения объектов капитального строительства, установленные ранее утвержденной документацией по планировке территории:
- проектом планировки территории кварталов 75А и 78А района Каменка (постановление Правительства Санкт-Петербурга от 09.10.2007 №1318)
- Сведения о форме собственности существующих земельных участков:
- общая долевая собственность
 - собственность юридических лиц
 - собственность Санкт-Петербурга
 - сведения отсутствуют
 - аренда

Санкт-Петербург
Комитет по градостроительству и архитектуре
ГЕОЛОГО-ГЕОДЕЗИЧЕСКИЙ ОТДЕЛ
Работа выполнена по уведомлению Комитета от 20.09.18 № 4747-18
проверена и включена в изыскательский фонд Санкт-Петербурга
Составленный по этим материалам план М. 1: 500 пригоден для проектирования строительства
Начальник Геолого-геодезического отдела /Ершов А.С./
Работу принял /Денисов Ф.Ф./
" 18 " октября 2018г.
Рег. № 4747-18/1

ПМ-4/2018-ПП.2.1					
Невско-Василеостровская линия метрополитена от станции "Беговая" до станции "Зоопарк"					
Изм	Кол.уч	Лист	№ док	Подпись	Дата
Разработал	Липина			Липина	01.21
Проверил	Окальева			Окальева	01.21
Рук. отдела	Божук			Божук	01.21
Н.контроль	Косынкина			Косынкина	01.21
Проект планировки территории. Материалы по обоснованию				Стадия	Лист
				ДПТ	2.2
Схема использования территории в период подготовки проекта планировки территории. М1:2000				Листов	6
ООО "КРТ Система"					

Условные обозначения:

- Границы территории, в отношении которой осуществляется подготовка проекта планировки
- Границы зон планируемого размещения линейного объекта регионального значения
- Границы существующих земельных участков, учтенных в Едином государственном реестре недвижимости
- Кадастровые номера существующих земельных участков, учтенных в Едином государственном реестре недвижимости
- Границы объектов капитального строительства, учтенных в Едином государственном реестре недвижимости
- Кадастровые номера объектов капитального строительства
- Номера характерных точек границ существующих земельных участков

Сведения об отнесении к определенной категории земель:

земли населенных пунктов

Существующие сохраняемые объекты капитального строительства:

магистральная дорога скоростного движения - Западный скоростной диаметр

Границы зон планируемого размещения объектов капитального строительства, установленные ранее утвержденной документацией по планировке территории:

проектом планировки территории, ограниченной проектируемой трассой ЗСД, Яхтенной ул., Восточным каналом Юнтоловской дачи, береговой линией р. Глухарки, береговой линией р. Каменки (постановление Правительства Санкт-Петербурга от 21.12.2010 №1761)

проектом планировки территории для размещения линейного объекта: "Строительство Шуваловского пр. от Камышовой ул. до Планерной ул." (постановление Правительства Санкт-Петербурга от 16.07.2019 №459)

Сведения о форме собственности существующих земельных участков:

собственность Санкт-Петербурга

сведения отсутствуют

78:34:0413403:1288

78:34:0000000:8406

78:34:0413403:1289

78:34:0000000:8393

78:34:0413403:1285

78:00:0000000:1519

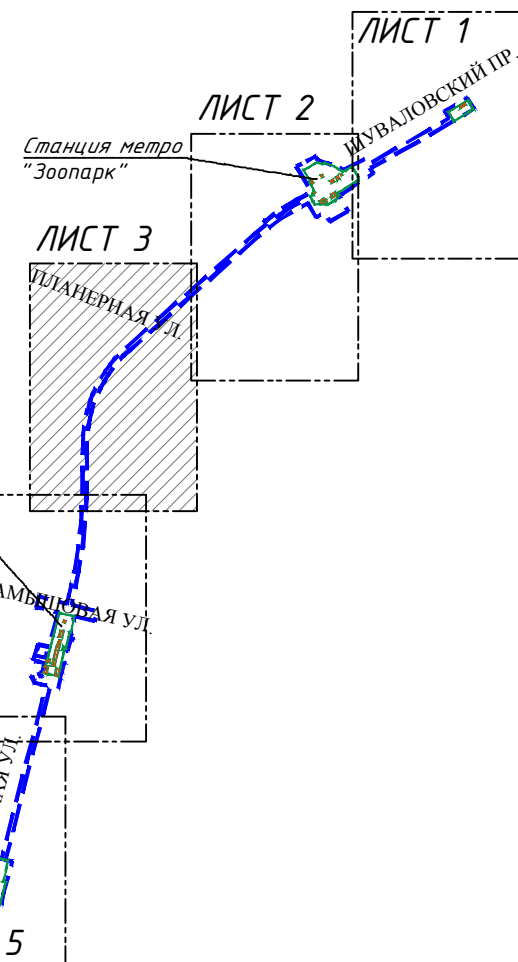
78:34:0004302:3

78:34:0004302:5

78:34:0004302:1

78:34:0004150:4

Схема расположения листов



Санкт-Петербург
Комитет по градостроительству и архитектуре
ГЕОЛОГО-ГЕОДЕЗИЧЕСКИЙ ОТДЕЛ
Работа выполнена по уведомлению Комитета от 20.09.18 № 4747-18
проверена и включена в изыскательский фонд Санкт-Петербурга
Составленный по этим материалам план М. 1: 500 пригоден для проектирования строительства
Начальник геолого-геодезического отдела /Ершов А.С./
Работу принял /Денисов Ф.Ф./
/Худнев А.Н./
" 18 " октября 2018г.
Рег. № 4747-18/1

ПМ-4/2018-ПП.2.1

Невско-Василеостровская линия метрополитена от станции "Беговая" до станции "Зоопарк"

Изм	Кол.уч	Лист	N док	Подпись	Дата	Проект планировки территории. Материалы по обоснованию	Стадия	Лист	Листов
Разработал	Липина				01.21	Схема использования территории в период подготовки проекта планировки территории. М1:2000	ДПТ	2.3	6
Проверил	Окальева				01.21				
Рук. отдела	Божук				01.21				
Н.контроль	Косынкина				01.21				

ООО "КРТ Система"

Условные обозначения:

- Границы территории, в отношении которой осуществляется подготовка проекта планировки
- Границы зон планируемого размещения линейного объекта регионального значения
- Границы существующих земельных участков, учтенных в Едином государственном реестре недвижимости
- Кадастровые номера существующих земельных участков, учтенных в Едином государственном реестре недвижимости
- Номера характерных точек границ существующих земельных участков
- Границы объектов капитального строительства, учтенных в Едином государственном реестре недвижимости
- Кадастровые номера объектов капитального строительства

Информация о необходимости изъятия существующих земельных участков для государственных и муниципальных нужд:

- существующие земельные участки, в том числе в отношении которых предполагаются их резервирование и (или) изъятие для государственных нужд

Сведения об отнесении к определенной категории земель:

- земли населенных пунктов

Существующие объекты капитального строительства:

- сохраняемые объекты капитального строительства
- объекты капитального строительства, подлежащие сносу

Границы зон планируемого размещения объектов капитального строительства, установленные ранее утвержденной документацией по планировке территории: проектом планировки территории, ограниченной проектируемой трассой ЗСД, Яхтенной ул., Восточным каналом Юнтоловской дачи, береговой линией р. Глухарки, береговой линией р. Каменки (постановление Правительства Санкт-Петербурга от 21.12.2010 №1761)

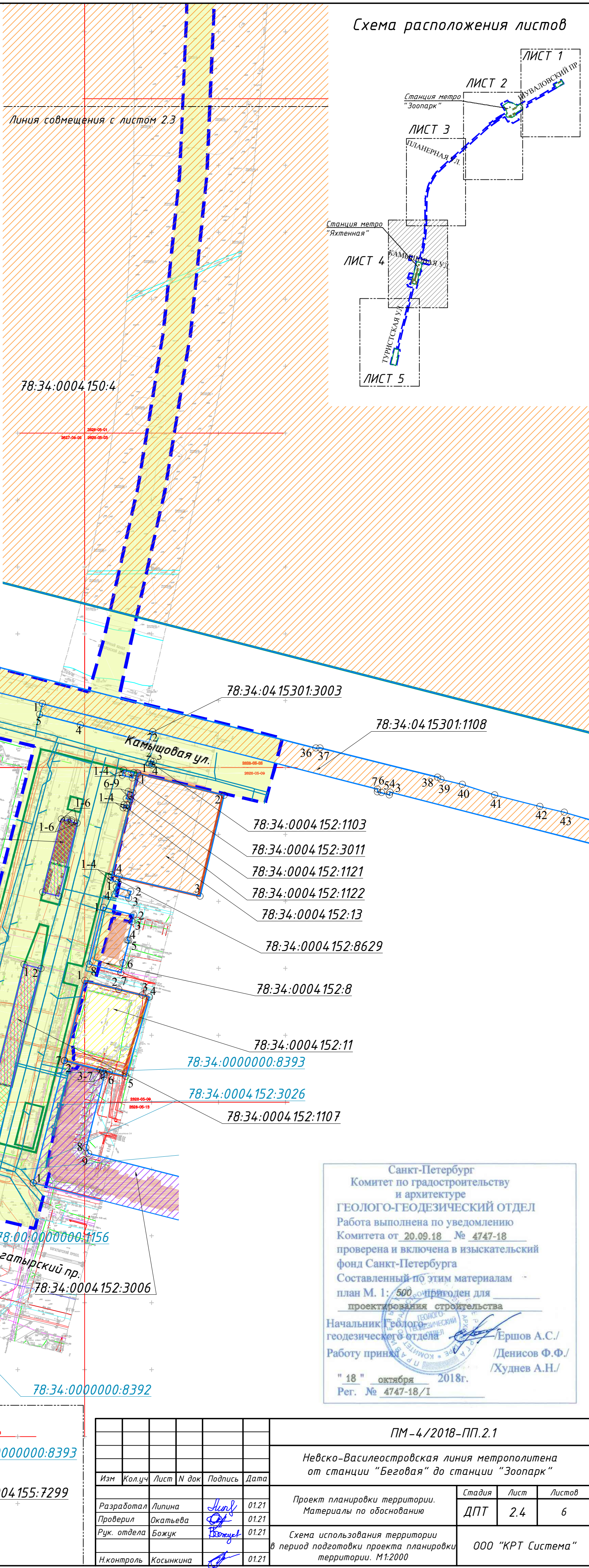
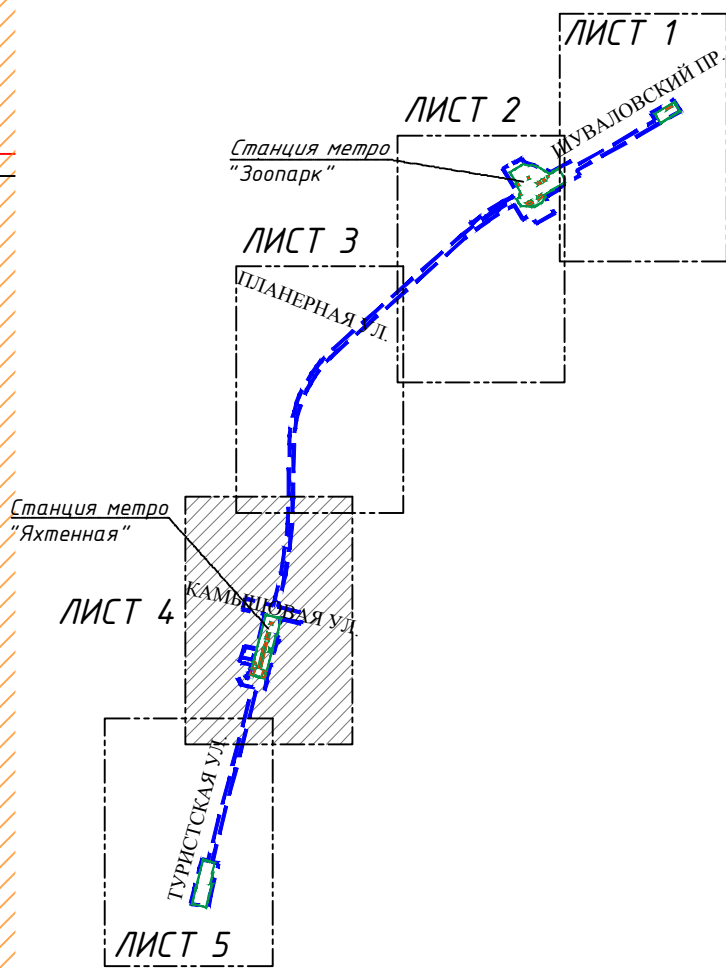
проектом планировки территории, ограниченной Камышовой ул., Туристской ул., Богатырским пр., Шуваловским пр. (постановление Правительства Санкт-Петербурга от 13.12.2011 №1688)

проектом планировки территории кв. 52 СПЧ, ограниченного Камышовой ул., Яхтенной ул., Богатырским пр. и Туристской ул. (постановление Правительства Санкт-Петербурга от 26.02.2008 №215)

Сведения о форме собственности существующих земельных участков:

- общая долевая собственность
- собственность Санкт-Петербурга
- собственность юридических лиц
- сведения отсутствуют
- аренда

Схема расположения листов



Санкт-Петербург
Комитет по градостроительству и архитектуре
ГЕОЛОГО-ГЕОДЕЗИЧЕСКИЙ ОТДЕЛ
Работа выполнена по уведомлению Комитета от 20.09.18 № 4747-18
проверена и включена в изыскательский фонд Санкт-Петербурга
Составленный по этим материалам план М. 1:500 пригоден для проектирования строительства
Начальник Геолого-геодезического отдела /Ершов А.С./
Работу принял /Денисов Ф.Ф./
/Худнев А.Н./
"18" октября 2018г.
Рег. № 4747-18/1

Согласовано:	
Инв. № подл.	Взам. инв. №
Подпись и дата	

ПМ-4/2018-ПП.2.1					
Невско-Василеостровская линия метрополитена от станции "Беговая" до станции "Зоопарк"					
Изм	Кол.уч	Лист	№ док	Подпись	Дата
Разработал	Липина			Липина	01.21
Проверил	Окальева			Окальева	01.21
Рук. отдела	Божук			Божук	01.21
Н.контроль	Косынкина			Косынкина	01.21
Проект планировки территории. Материалы по обоснованию				Стадия	Лист
Схема использования территории в период подготовки проекта планировки территории. М1:2000				ДПТ	2.4
				Листов	6
ООО "КРТ Система"					

Условные обозначения:

- Границы территории, в отношении которой осуществляется подготовка проекта планировки
- Границы зон планируемого размещения линейного объекта регионального значения
- Границы существующих земельных участков, учтенных в Едином государственном реестре недвижимости
- Кадастровые номера существующих земельных участков, учтенных в Едином государственном реестре недвижимости
- Границы объектов капитального строительства, учтенных в Едином государственном реестре недвижимости
- Кадастровые номера объектов капитального строительства
- Номера характерных точек границ существующих земельных участков

Информация о необходимости изъятия существующих земельных участков для государственных и муниципальных нужд:

- существующие земельные участки, в том числе в отношении которых предполагаются их резервирование и (или) изъятие для государственных нужд

Сведения об отнесении к определенной категории земель:

- земли населенных пунктов

Существующие сохраняемые объекты капитального строительства:

- здания, строения

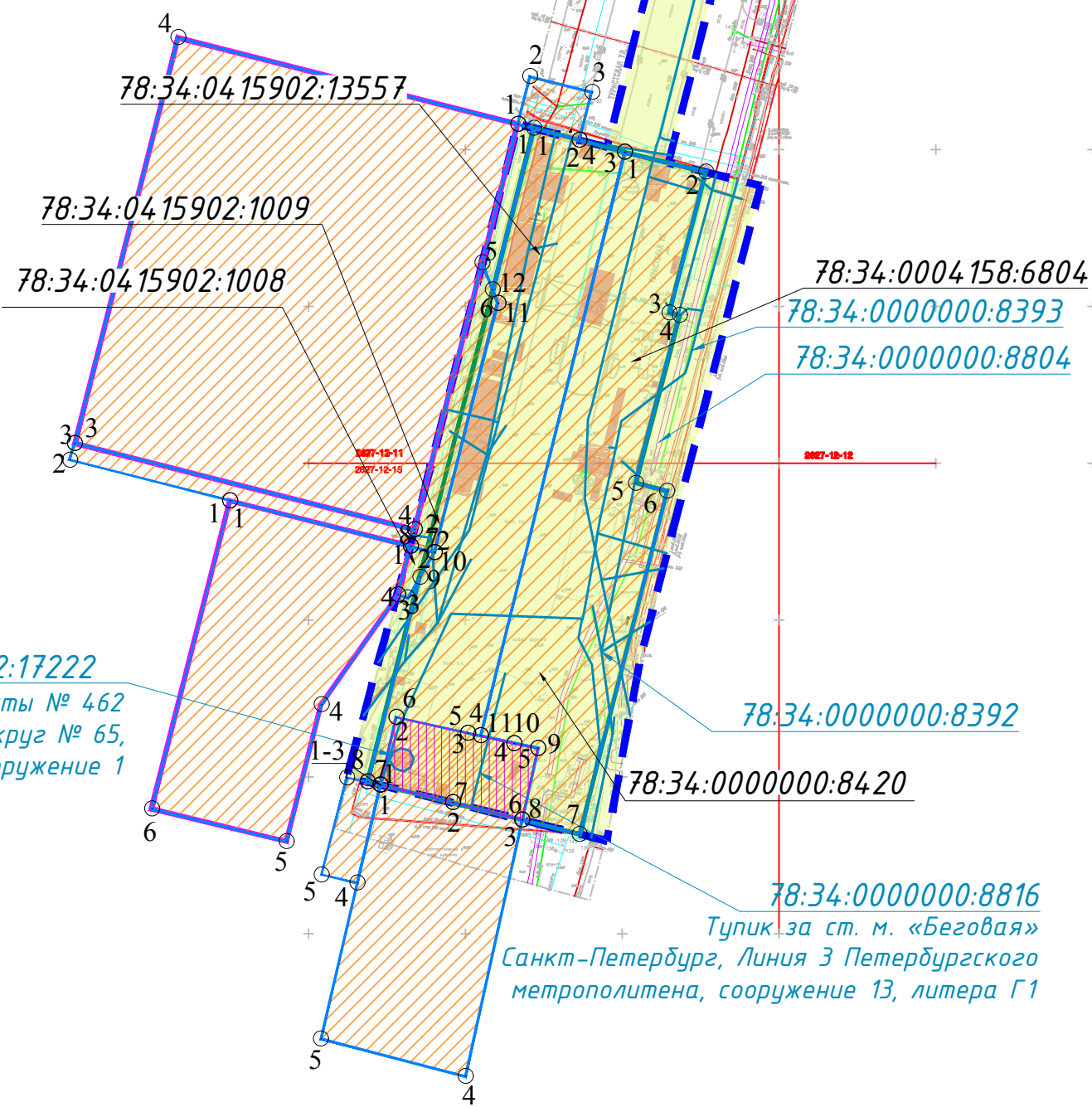
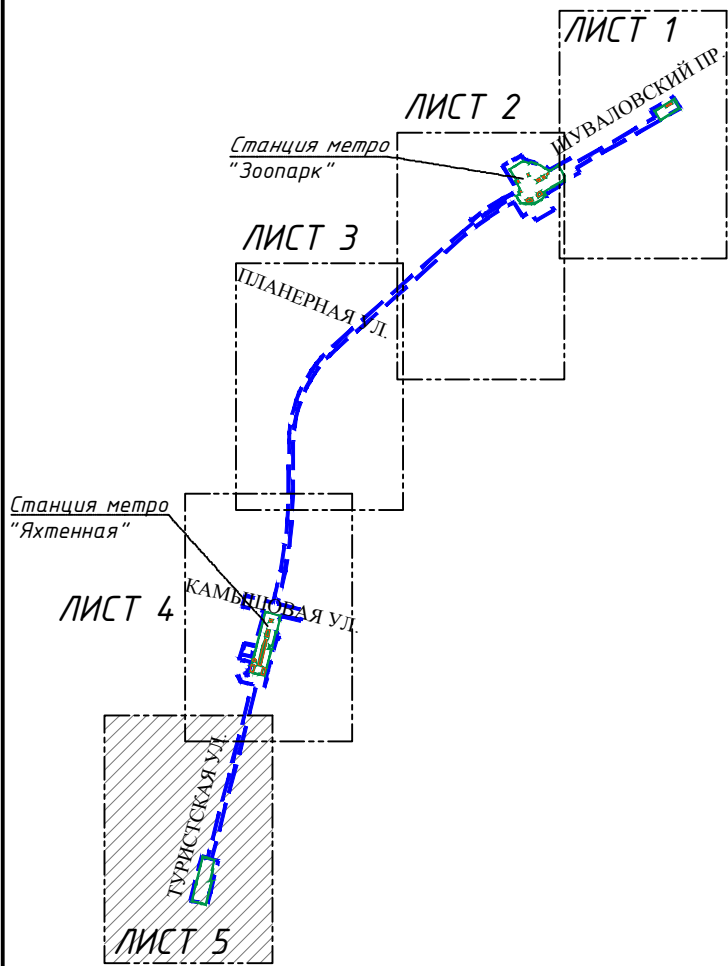
Границы зон планируемого размещения объектов капитального строительства, установленные ранее утвержденной документацией по планировке территории:

- проектом планировки территории квартала 59А Северо-Приморской части Приморского района (постановление Правительства Санкт-Петербурга от 06.09.2005 №1338)





Сведения о форме собственности существующих земельных участков:

- сведения отсутствуют

Схема расположения листов



Санкт-Петербург
Комитет по градостроительству и архитектуре
ГЕОЛОГО-ГЕОДЕЗИЧЕСКИЙ ОТДЕЛ
Работа выполнена по уведомлению Комитета от 20.09.18 № 4747-18
проверена и включена в изыскательский фонд Санкт-Петербурга
Составленный по этим материалам план М. 1: 500 пригоден для проектирования строительства
Начальник Геолого-геодезического отдела /Ершов А.С./
Работу принял /Денисов Ф.Ф./
/Худнев А.Н./
" 18 " октября 2018г.
Рег. № 4747-18/1

						ПМ-4/2018-ПП.2.1			
						Невско-Василеостровская линия метрополитена от станции "Беговая" до станции "Зоопарк"			
Изм	Кол.уч	Лист	N док	Подпись	Дата	Проект планировки территории. Материалы по обоснованию	Стадия	Лист	Листов
Разработал	Липина				01.21		ДПТ	2.5	6
Проверил	Окальева				01.21	Схема использования территории в период подготовки проекта планировки территории. М1:2000	000 "КРТ Система"		
Рук. отдела	Божук				01.21				
Н.контроль	Косынкина				01.21				