


Примечания:

- 1. Высотная съемка произведена с помощью спутниковой системы GPS
- 2. На план нанесены геодезические знаки:
 - а) пункты полигонометрии №№ 4637,10030,2282,2223,2051,9331,
 - б) реперы №№ -При проектировании и строительстве предусмотреть сохранность геодезических знаков в соответствии с Постановлением Правительства РФ от 12.10.2016 г. №1037 "Об утверждении Правил установления охранных зон пунктов государственной, геодезической сети, государственной нивелирной сети и государственной гравиметрической сети"
- 3. Подземные сооружения, не имеющие выхода на поверхность, нанесены по исполнительным чертежам и данным полевого обследования.
- 4. До производства земляных и строительных работ вблизи охранной зоны междугородной кабельной линии связи на место проведения работ вызвать представителя МРФ "Северо-Запад" ПАО "Ростелеком" по телефонам: 314-42-18, 591-95-10, 591-91-05 (круглосуточно).

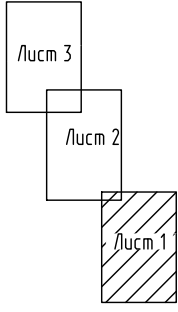
		Открытое акционерное общество "Трест геодезических работ и инженерных изысканий"	
Для служебного пользования		Уч. № 512 по книге № 134	Изготовлено - 1 экз. Количество листов в одном экз. - 1
Топографический план Адрес: Приморский р-он, от станции "Комендантский просп." до станции "Шуваловский проспект"			Шифр заказа: 477-18(568) ----- Дата: 01.11.18г.
Объект: для подготовки документации по планировке территории, для размещения линейного объекта "Строительство Фрунзенско-Приморской линии от станции "Комендантский просп." до станции "Шуваловский просп."			Масштаб: 1:2000
План составлен по материалам съемки	Плановой части Высотной части Подземных сооружений	на октябрь 2018г.	Система координат - местная 1964 г. Система высот - Балтийская 1977 г.
Приложение: нет			
Зам. ген. директора -гл. инженер	Местовиченко К.Е.	И.о.нач. камер. группы Вед. картограф	Шадрова Е.А. Шадрова Е.А.
Начальник отдела	Детковская О.Г.	Составитель	Юрсова Л.Д.
Зам. нач. отдела	Блох Е.Л.	Топограф	Толорая Г.Э.
Нач. экспедиции	Калинин С.А.		

Санкт-Петербург
Комитет по градостроительству
и архитектуре
ГЕОЛОГО-ГЕОДЕЗИЧЕСКИЙ ОТДЕЛ
Работа выполнена по уведомлению
Комитета от 12.10.18 № 5240-18
проверена и включена в изыскательский
фонд Санкт-Петербурга
Составленный по этим материалам
план М. 1: 2000 приложен для
проектирования

Начальник Геолого-геодезического отдела
/Ершов А.С./
Работу принял
/Худнев А.Н./
/Парфенова В.В./
/Денисов Ф.Ф./
" 01 " ноября 2018г.
Рег. № 5240-18/1

Предусмотреть охранные зоны геодезических пунктов согласно Постановлению Правительства РФ от 12.10.2016г. №1037 "Об утверждении Правил установления охранных зон пунктов государственной геодезической сети, государственной нивелирной сети и государственной гравиметрической сети"

Схема расположения листов







Условные обозначения

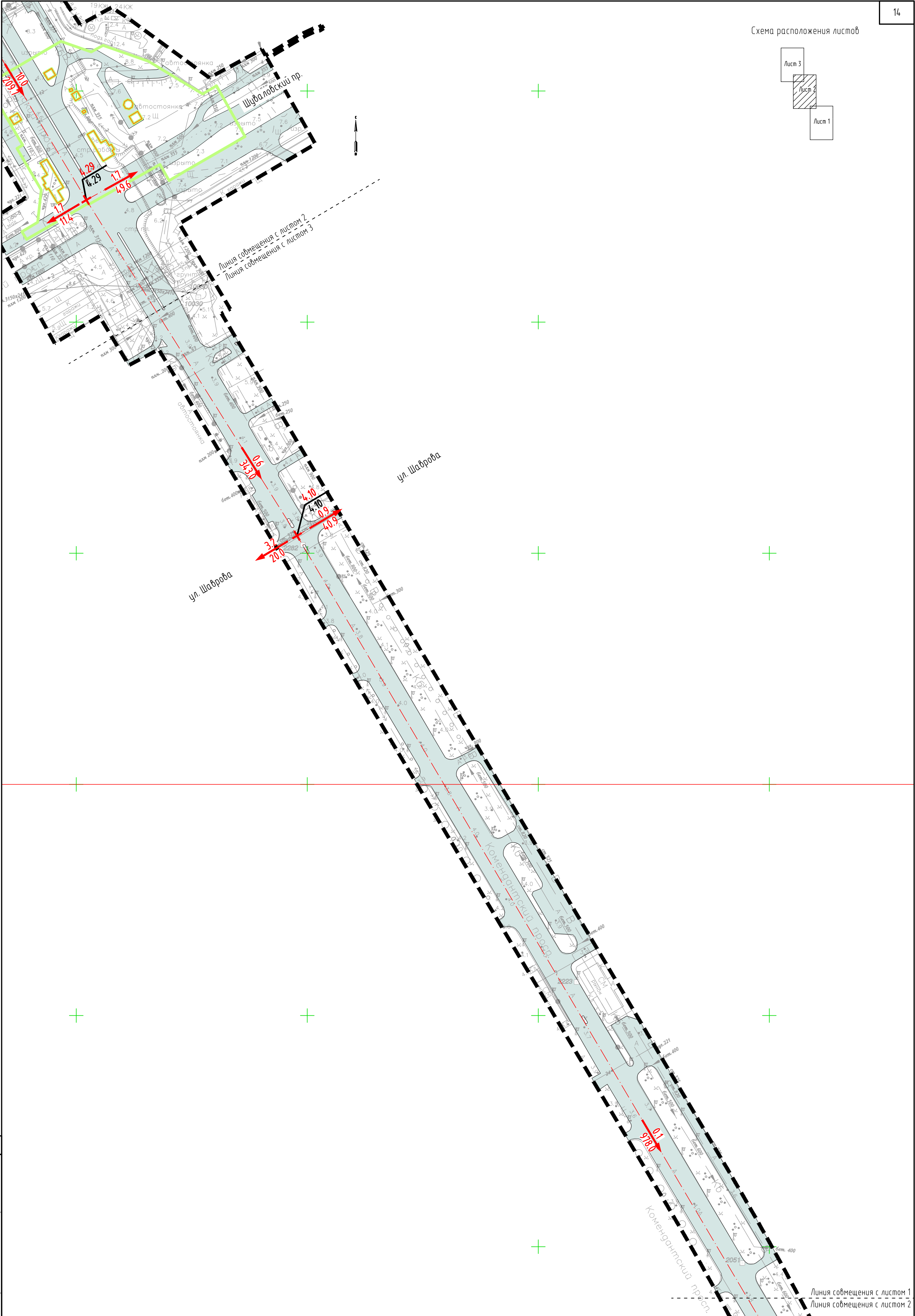
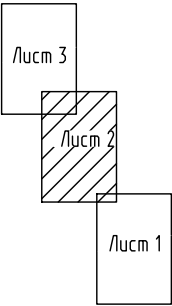
- границы территории, в отношении которой осуществляется подготовка проекта планировки
- границы зон планируемого размещения линейного объекта регионального значения
- границы зон планируемого размещения объектов капитального строительства, проектируемых в составе линейного объекта регионального значения
- проезжая часть
- ось улично-дорожной сети
- директивные (проектные) отметки проезжей части, м
- существующие отметки земли, м
- проектные продольные уклоны, ‰
- направление продольного уклона
- расстояния между точками, ограничивающими участок с продольным уклоном, м

Примечание:

- 1. Границы зон планируемого размещения линейных объектов, подлежащих реконструкции в связи с изменением их местоположения, отсутствуют.
- 2. Поперечные профили автомобильных и железных дорог, улично-дорожной сети отсутствуют.
- 3. Изменение рельефа местности проектом не предусмотрено. Горизонталы, отображающие проектный рельеф, отсутствуют.

						ПМ-5/2018-ДПТ-ППМО-4			
						«Фрунзенско-Приморская линия метрополитена от станции «Комендантский проспект» до станции «Шуваловский проспект»			
Изм.	Кол.ч.	Лист	N док.	Подпись	Дата	Материалы по обоснованию проекта планировки территории	Стадия	Лист	Листов
Разработал		Высоцкая			02.22		ДПТ	1	3
Проверил		Чудакова			02.22				
ГИП		Чудакова			02.22				
Н.контр.		Чудакова			02.22	Схема вертикальной планировки территории, инженерной подготовки и инженерной защиты территории М 1:2000	 TRANSEKO PROEKT		

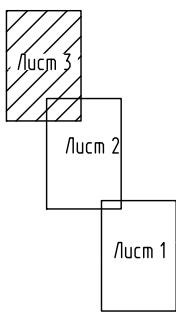




Линия совмещения с листом 1
Линия совмещения с листом 2

Инв. № подл.	Подпись и дата	Взам. инв. №

Изм.	Кол.уч.	Лист	N док.	Подпись	Дата	Лист
						2



Стройплощадка №2:
Вестибюль станции "Шуваловский проспект"
Вентиляционный ствол №610

Линия совмещения с листом 2
Линия совмещения с листом 3

Инв. № подл.	Подпись и дата	Взам. инв. №
--------------	----------------	--------------

Подпись и дата

Взам. инв. №

Взам. инв. №